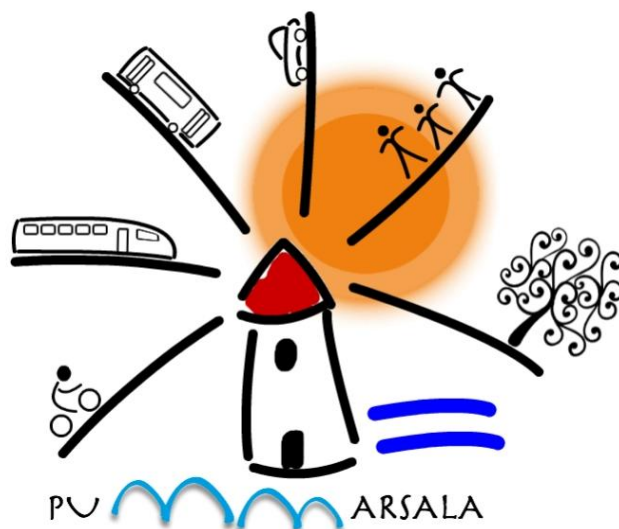





PIANO URBANO DELLA MOBILITÀ PER LA CITTA' DI MARSALA E CONNESSA VALUTAZIONE AMBIENTALE STRATEGICA

Fase A: Studio e analisi del territorio e dei flussi di mobilità

Elaborato 1.5 - Indagini sulla domanda di sosta su suolo pubblico



Marsala, 20 luglio 2015

RAGGRUPPAMENTO TEMPORANEO DI IMPRESE





Questo documento riporta le elaborazioni operate sulla domanda e offerta di sosta rilevata lungo i principali assi viari e piazze a sosta su suolo pubblico come risultanti dalle indagini operate nel corso del mese di maggio/giugno 2014.

In particolare:

- Tavola S.01 - riepilogo aree di sosta censite: domanda per fascia oraria e offerta;
- Tavola S.02 - riepilogo aree di sosta censite: domanda/posti offerti, valori percentuali;

Per ciascuna zona di censimento sono riportati:

- la domanda di sosta per fascia oraria dalle ore 07.00 alle ore 13.00 distinta tra sosta regolare (ovvero entro gli spazi consentiti) e sosta non regolare o in divieto, unitamente all'offerta di posti auto attualmente consentito per tipologia (libera, disco orario, a pagamento, altro);
- grafico con l'andamento orario della domanda in relazione all'offerta;
- diagrammi della percentuale di occupazione massima e minima.

RAGGRUPPAMENTO TEMPORANEO DI IMPRESE			Pag.
	 STUDI E RICERCHE SUI SISTEMI DI TRASPORTO	 Centro ricerche applicate per lo sviluppo sostenibile	2



REVISIONI

Questo rapporto è stato trasmesso e rivisto come segue:

Rev.	Descrizione	Data	Redatto	Approvato	Firma
0	Emissione	20/07/2015	AC	GO	

RAGGRUPPAMENTO TEMPORANEO DI IMPRESE			Pag.
	 STUDI E RICERCHE SUI SISTEMI DI TRASPORTO	 Centro ricerche applicate per lo sviluppo sostenibile	3

CITTA' DI MARSALA
PIANO URBANO DELLA MOBILITA' E CONNESSA VALUTAZIONE AMBIENTALE STRATEGICA
INDAGINI SULLA DOMANDA/OFFERTA DI SOSTA

TAVOLA S.01 - RIEPILOGO AREE DI SOSTA CENSITE: DOMANDA PER FASCIA ORARIA E OFFERTA

Rev. 00 del 10/07/2015

Zona di censimento	da via	a via	Rif. Scheda	Tipo ore 7:00	Tipo ore 9:00	Posti Offerti regolari	DOMANDA TOTALE													
							7.00 ÷ 8.00	8.00 ÷ 9.00	9.00 ÷ 10.00	10.00 ÷ 11.00	11.00 ÷ 12.00	12.00 ÷ 13.00	13.00 ÷ 14.00	14.00 ÷ 15.00	15.00 ÷ 16.00	16.00 ÷ 17.00	17.00 ÷ 18.00	18.00 ÷ 19.00		
PIAZZALE PARCHEGGIO VIA COLONNELLO MALTESE			1	L	L	144	19	20	66	143	152	129								
LUNGOMARE BOEO	VIA SCIPIONE L'AFRICANO	VIALE ISONZO	2	N	N	0	0	0	0	0	2									
AREA DI SOSTA VIALE ISONZO LUNGOMARE BOEO			3	L	L	41	10	8	11	33	39	37								
VIALE ISONZO	LUNGOMARE BOEO	VIALE CESARE BATTISTI	4	P/L	P/L	87	10	15	23	43	44	47								
PIAZZA VITTORIA			5	L	P	97	26	28	39	87	97	97								
VIALE CESARE BATTISTI	VIALE ISONZO	VIA ISOLE EGADI	6	L	L	23	3	4	11	17	19	20								
VIA ISOLE EGADI	VIALE CESARE BATTISTI	VIA GRIGNANI	7	L	L	28	19	21	23	29	30	29								
VIA GRIGNANI	VIA ISOLE EGADI	VIA LINCOLN	8	R	R	9	2	7	9	8	6	8								
VIA LINCOLN	VIA GRIGNANI	VIA FRANCESCO STRUPPA	9	L	L	30	7	11	18	29	24	25								
VIA SARDEGNA	VIA LINCOLN	VIA PELLEGRINO	10	P	P	48	10	33	32	49	49	50								
PIAZZA MARCONI			11	L	P	92	41	53	82	98	97	122								
VIA SARDEGNA	PIAZZA MARCONI	VIA AMENDOLA	12	L	L	65	19	30	46	67	72	76								
PIAZZA CASTELLO			13	L	L	15	5	3	10	10	20	20								
VIA AMENDOLA	VIA SARDEGNA	VIA PIPITONE	14	L	P/L	51	34	34	44	57	58	58								
VIA AMENDOLA	VIA PIPITONE	VIA ROMA	15	N	N	0	0	0	1	1	0	0								
VIA ALAGNA	VIA ROMA (PIAZZA MATTEOTTI)	PIAZZA DEL POPOLO	16	P	P	32	8	11	28	37	40	36								
PIAZZA DEL POPOLO			17	L/D30	L/D30	89	49	50	90	105	97	99								
VIA VESPRI	PIAZZA DEL POPOLO	VIA GARIBALDI	18	L/R	L/R	17	7	10	14	15	15	14								
PIAZZA MAMELI			19	D15	D15	9	4	9	9	12	16	16								
VIA SCIPIONE AFRICANO	PIAZZA MAMELI	VIA DEI MILLE	20	P/L	P/L	49	10	10	30	40	45	45								
VIA DEI MILLE	PIAZZA MAMELI	VIA ALAGNA	21	P/D30	P/D30	85	34	40	71	90	81	84								
PIAZZA PIEMONTE E LOMBARDO			22	L	L	20	8	6	10	16	17	16								
VIA STEFANO BILARDELLO	LUNGOMARE MEDITERRANEO	VIA MAZZINI	23	P/L	P/L	80	25	35	61	74	79	85								
VIA MAZZINI	VIA STEFANO BILARDELLO	VIA DELLO SBARCO	24	P/L	P/L	61	50	47	61	63	66	62								
VIA MAZZINI	VIA DELLO SBARCO	PIAZZA PIZZO	25	P/L	P/L	73	50	48	67	69	69	73								
PIAZZA PIZZO			26	P/L	P/L	86	43	73	96	108	119	98								
VIA NOTO	PIAZZA PIZZO	VIALE AMERIGO FAZIO	27	L	L	20	18	22	24	31	31	26								
VIALE AMERIGO FAZIO	VIA NOTO	VIA CRISPI	28	L	L	75	87	89	105	105	108	110								
VIA ROMA	VIALE AMERIGO FAZIO	VIA ITRIA	29	P/L	P/L	122	77	96	115	132	131	124								
VIA ITRIA	VIA ROMA	VIA LIBERTA'	30	P/L	P/L	28	11	22	29	36	40	36								
VIA LIBERTA'	VIA ITRIA	VIA ASPROMONTE	31	L	L	8	7	6	7	8	9	8								
VIA ASPROMONTE	VIA LIBERTA'	VIA MESSINA	32	L	L	56	9	20	47	57	58	59								
VIA MENTANA	VIA ASPROMONTE	VIA OMODEI	33	L	L	28	1	2	23	28	26	26								
VIA OMODEI	VIA MENTANA	VIA AMENDOLA	34	L	L	35	10	14	28	34	33	32								
VIA AMENDOLA	VIA OMODEI	PIAZZA CASTELLO	35	L	L	28	20	24	32	28	29	29								
VIA GAINI	VIA AMENDOLA	VIA OMODEI	36	L	L	6	5	6	6	7	6	6								
VIA OMODEI	VIA GAINI	AREA PARCHEGGIO SU VIA OMODEI	37	P	P	8	0	2	5	8	11	12								
AREA PARCHEGGIO SU VIA OMODEI			38	L	P	70	16	9	14	33	46	35								
VIA OMODEI	AREA PARCHEGGIO SU VIA OMODEI	VIA MENTANA	39	P	P	25	3	10	17	18	17	17								
VIA AMENDOLA	VIA OMODEI	VIA DEGLI ATLETI/VIALE OLIMPIA	40	L	L	15	22	20	19	25	20	21								
VIALE OLIMPIA (VIALE LATERALE)			41	L	L	50	18	25	29	30	35	29								
VIALE OLIMPIA (VIALE CENTRALE)			42	L	L	200	6	7	6	6	5	7								
VIA DEGLI ATLETI	VIALE OLIMPIA	FINE STADIO	43	L	L	30	25	20	26	30	35	34								
LATO EST STADIO	VIA DEGLI ATLETI	VIA DELLA GIOVENTU'	44	L	L	60	27	22	22	24	17	19								
VIA DELLA GIOVENTU'	STADIO	VIA DANTE	45	L	L	60	14	26	33	48	42	47								
VIA DANTE	VIA DELLA GIOVENTU'	VIA SIRTORI	46	L	L	15	14	14	20	15	20	21								
VIA SIRTORI	VIA DANTE	CORSO CALATAFIMI	47	L	L	125	26	59	85	101	101	114								
CORSO CALATAFIMI	VIA SIRTORI	PIAZZA CAPRERA	481	P/L	P/L	78	20	27	32	36	49	58								
PIAZZA CAPRERA			482	L	L	55	22	35	47	72	69	62								
CORSO CALATAFIMI	VIA SITORI	VIA CRISPI	49	D30	D30	15	5	3	8	16	13	16								
VIA MARIO NUCCIO	VIA ROMA	VIA MAZZINI	501	P/L	P/L	74	62	92	75	101	96	92								
VIA MARIO NUCCIO	VIA MAZZINI	LUNGOMARE MEDITERRANEO	502	P/L	P/L	64	31	47	63	70	68	60								
TOTALE						2681	1049	1325	1869	2399	2466	2448								

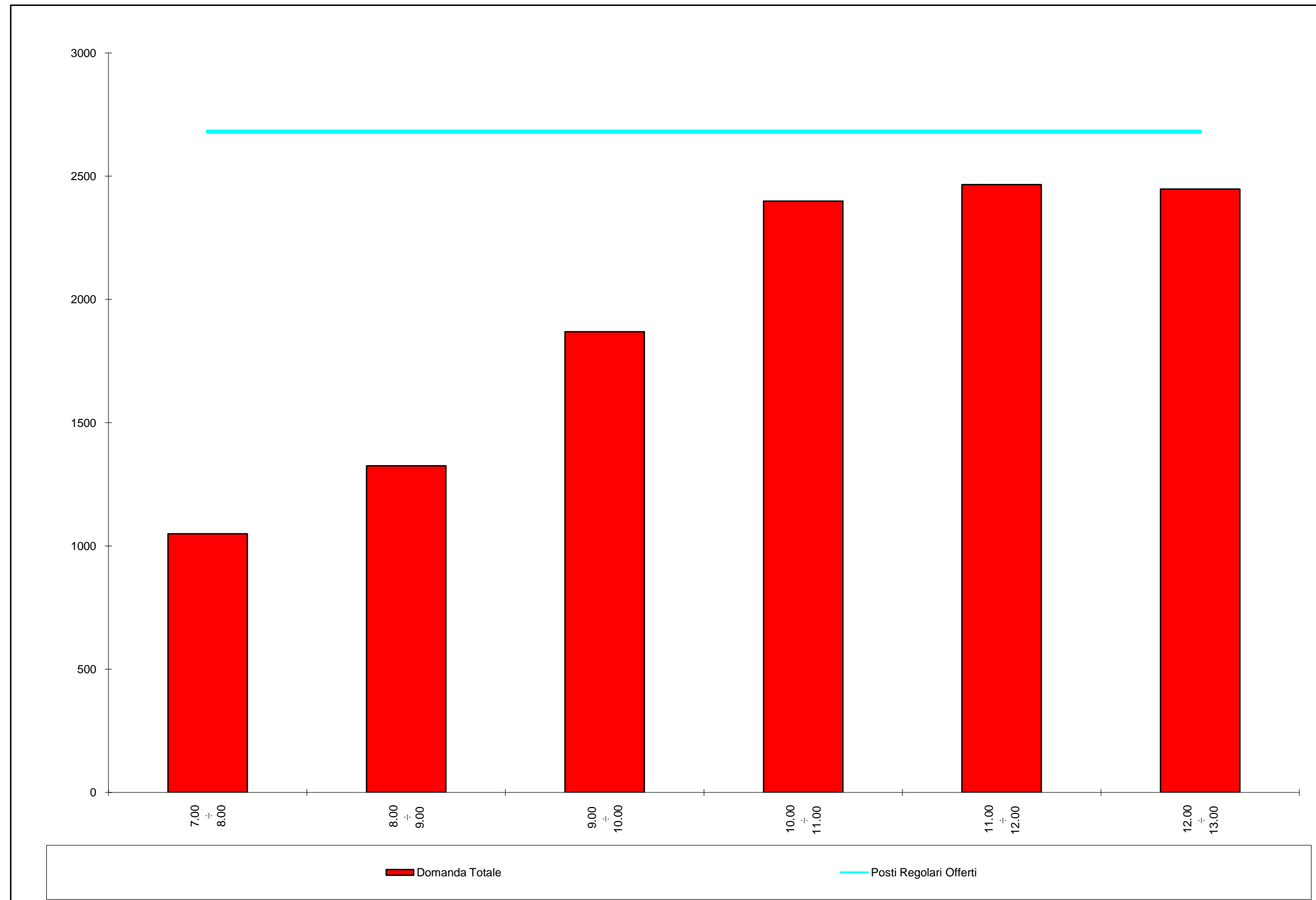
Note:

- (1) L = sosta libera; D = disco orario; P = sosta a pagamento; N = sosta non consentita
(2) Per posti offerti si intendono quelli dove è regolarmente consentita la sosta, compresi eventuali stalli riservati

CITTA' DI MARSALA
PIANO URBANO DELLA MOBILITA' E CONNESSA VALUTAZIONE AMBIENTALE STRATEGICA
INDAGINI SULLA DOMANDA/OFFERTA DI SOSTA

TAVOLA S.01 - RIEPILOGO AREE DI SOSTA CENSITE: DOMANDA PER FASCIA ORARIA VS. OFFERTA

Rev. 00 del 10/07/2015



CITTA' DI MARSALA
PIANO URBANO DELLA MOBILITA' E CONNESSA VALUTAZIONE AMBIENTALE STRATEGICA
INDAGINI SULLA DOMANDA/OFFERTA DI SOSTA

TAVOLA S.02 - RIEPILOGO AREE DI SOSTA CENSITE: DOMANDA/POSTI OFFERTI, VALORI PERCENTUALI

Rev. 00 del 10/07/2015

Zona di censimento	da via	a via	Rif. Scheda	Tipo ore 7:00	Tipo ore 9:00	Posti Offerti regolari	% DOMANDA RISPETTO OFFERTA													
							7.00 ÷ 8.00	8.00 ÷ 9.00	9.00 ÷ 10.00	10.00 ÷ 11.00	11.00 ÷ 12.00	12.00 ÷ 13.00	13.00 ÷ 14.00	14.00 ÷ 15.00	15.00 ÷ 16.00	16.00 ÷ 17.00	17.00 ÷ 18.00	18.00 ÷ 19.00		
PIAZZALE PARCHEGGIO VIA COLONNELLO MALTESE			1	L	L	144	13,2	13,9	45,8	99,3	105,6	89,6								
LUNGOMARE BOEO	VIA SCIPIONE L'AFRICANO	VIALE ISONZO	2	N	N	0	0,0	0,0	0,0	0,0	0,0	0,0								
AREA DI SOSTA VIALE ISONZO LUNGOMARE BOEO			3	L	L	41	24,4	19,5	26,8	80,5	95,1	90,2								
VIALE ISONZO	LUNGOMARE BOEO	VIALE CESARE BATTISTI	4	P/L	P/L	87	11,5	17,2	26,4	49,4	50,6	54,0								
PIAZZA VITTORIA			5	L	P	97	26,8	28,9	40,2	89,7	100,0	100,0								
VIALE CESARE BATTISTI	VIALE ISONZO	VIA ISOLE EGADI	6	L	L	23	13,0	17,4	47,8	73,9	82,6	87,0								
VIA ISOLE EGADI	VIALE CESARE BATTISTI	VIA GRIGNANI	7	L	L	28	67,9	75,0	82,1	103,6	107,1	103,6								
VIA GRIGNANI	VIA ISOLE EGADI	VIA LINCOLN	8	R	R	9	22,2	77,8	100,0	88,9	66,7	88,9								
VIA LINCOLN	VIA GRIGNANI	VIA FRANCESCO STRUPPA	9	L	L	30	23,3	36,7	60,0	96,7	80,0	83,3								
VIA SARDEGNA	VIA LINCOLN	VIA PELLEGRINO	10	P	P	48	20,8	68,8	66,7	102,1	102,1	104,2								
PIAZZA MARCONI			11	L	P	92	44,6	57,6	89,1	106,5	105,4	132,6								
VIA SARDEGNA	PIAZZA MARCONI	VIA AMENDOLA	12	L	L	65	29,2	46,2	70,8	103,1	110,8	116,9								
PIAZZA CASTELLO			13	L	L	15	33,3	20,0	66,7	66,7	133,3	133,3								
VIA AMENDOLA	VIA SARDEGNA	VIA PIPITONE	14	L	P/L	51	66,7	66,7	86,3	111,8	113,7	113,7								
VIA AMENDOLA	VIA PIPITONE	VIA ROMA	15	N	N	0	0,0	0,0	0,0	0,0	0,0	0,0								
VIA ALAGNA	VIA ROMA (PIAZZA MATTEOTTI)	PIAZZA DEL POPOLO	16	P	P	32	25,0	34,4	87,5	115,6	125,0	112,5								
PIAZZA DEL POPOLO			17	L/D30	L/D30	89	55,1	56,2	101,1	118,0	109,0	111,2								
VIA VESPRI	PIAZZA DEL POPOLO	VIA GARIBALDI	18	L/R	L/R	17	41,2	58,8	82,4	88,2	88,2	82,4								
PIAZZA MAMELI			19	D15	D15	9	44,4	100,0	100,0	133,3	177,8	177,8								
VIA SCIPIONE AFRICANO	PIAZZA MAMELI	VIA DEI MILLE	20	P/L	P/L	49	20,4	20,4	61,2	81,6	91,8	91,8								
VIA DEI MILLE	PIAZZA MAMELI	VIA ALAGNA	21	P/D30	P/D30	85	40,0	47,1	83,5	105,9	95,3	98,8								
PIAZZA PIEMONTE E LOMBARDO			22	L	L	20	40,0	30,0	50,0	80,0	85,0	80,0								
VIA STEFANO BILARDELLO	LUNGOMARE MEDITERRANEO	VIA MAZZINI	23	P/L	P/L	80	31,3	43,8	76,3	92,5	98,8	106,3								
VIA MAZZINI	VIA STEFANO BILARDELLO	VIA DELLO SBARCO	24	P/L	P/L	61	82,0	77,0	100,0	103,3	108,2	101,6								
VIA MAZZINI	VIA DELLO SBARCO	PIAZZA PIZZO	25	P/L	P/L	73	68,5	65,8	91,8	94,5	94,5	100,0								
PIAZZA PIZZO			26	P/L	P/L	86	50,0	84,9	111,6	125,6	138,4	114,0								
VIA NOTO	PIAZZA PIZZO	VIALE AMERIGO FAZIO	27	L	L	20	90,0	110,0	120,0	155,0	155,0	130,0								
VIALE AMERIGO FAZIO	VIA NOTO	VIA CRISPI	28	L	L	75	116,0	118,7	140,0	140,0	144,0	146,7								
VIA ROMA	VIALE AMERIGO FAZIO	VIA ITRIA	29	P/L	P/L	122	63,1	78,7	94,3	108,2	107,4	101,6								
VIA ITRIA	VIA ROMA	VIA LIBERTA'	30	P/L	P/L	28	39,3	78,6	103,6	128,6	142,9	128,6								
VIA LIBERTA'	VIA ITRIA	VIA ASPROMONTE	31	L	L	8	87,5	75,0	87,5	100,0	112,5	100,0								
VIA ASPROMONTE	VIA LIBERTA'	VIA MESSINA	32	L	L	56	16,1	35,7	83,9	101,8	103,6	105,4								
VIA MENTANA	VIA ASPROMONTE	VIA OMODEI	33	L	L	28	3,6	7,1	82,1	100,0	92,9	92,9								
VIA OMODEI	VIA MENTANA	VIA AMENDOLA	34	L	L	35	28,6	40,0	80,0	97,1	94,3	91,4								
VIA AMENDOLA	VIA OMODEI	PIAZZA CASTELLO	35	L	L	28	71,4	85,7	114,3	100,0	103,6	103,6								
VIA GAINI	VIA AMENDOLA	VIA OMODEI	36	L	L	6	83,3	100,0	100,0	116,7	100,0	100,0								
VIA OMODEI	VIA GAINI	AREA PARCHEGGIO SU VIA OMODEI	37	P	P	8	0,0	25,0	62,5	100,0	137,5	150,0								
AREA PARCHEGGIO SU VIA OMODEI			38	L	P	70	22,9	12,9	20,0	47,1	65,7	50,0								
VIA OMODEI	AREA PARCHEGGIO SU VIA OMODEI	VIA MENTANA	39	P	P	25	12,0	40,0	68,0	72,0	68,0	68,0								
VIA AMENDOLA	VIA OMODEI	VIA DEGLI ATLETI/VIALE OLIMPIA	40	L	L	15	146,7	133,3	126,7	166,7	133,3	140,0								
VIALE OLIMPIA (VIALE LATERALE)			41	L	L	50	36,0	50,0	58,0	60,0	70,0	58,0								
VIALE OLIMPIA (VIALE CENTRALE)			42	L	L	200	3,0	3,5	3,0	3,0	2,5	3,5								
VIA DEGLI ATLETI	VIALE OLIMPIA	FINE STADIO	43	L	L	30	83,3	66,7	86,7	100,0	116,7	113,3								
LATO EST STADIO	VIA DEGLI ATLETI	VIA DELLA GIOVENTU'	44	L	L	60	45,0	36,7	36,7	40,0	28,3	31,7								
VIA DELLA GIOVENTU'	STADIO	VIA DANTE	45	L	L	60	23,3	43,3	55,0	80,0	70,0	78,3								
VIA DANTE	VIA DELLA GIOVENTU'	VIA SIRTORI	46	L	L	15	93,3	93,3	133,3	100,0	133,3	140,0								
VIA SIRTORI	VIA DANTE	CORSO CALATAFIMI	47	L	L	125	20,8	47,2	68,0	80,8	80,8	91,2								
CORSO CALATAFIMI	VIA SIRTORI	PIAZZA CAPRERA	481	P/L	P/L	78	25,6	34,6	41,0	46,2	62,8	74,4								
PIAZZA CAPRERA			482	L	L	55	40,0	63,6	85,5	130,9	125,5	112,7								
CORSO CALATAFIMI	VIA SITORI	VIA CRISPI	49	D30	D30	15	33,3	20,0	53,3	106,7	86,7	106,7								
VIA MARIO NUCCIO	VIA ROMA	VIA MAZZINI	501	P/L	P/L	74	83,8	124,3	101,4	136,5	129,7	124,3								
VIA MARIO NUCCIO	VIA MAZZINI	LUNGOMARE MEDITERRANEO	502	P/L	P/L	64	48,4	73,4	98,4	109,4	106,3	93,8								
TOTALE						2681	39,1	49,4	69,7	89,5	92,0	91,3								

CITTA' DI MARSALA

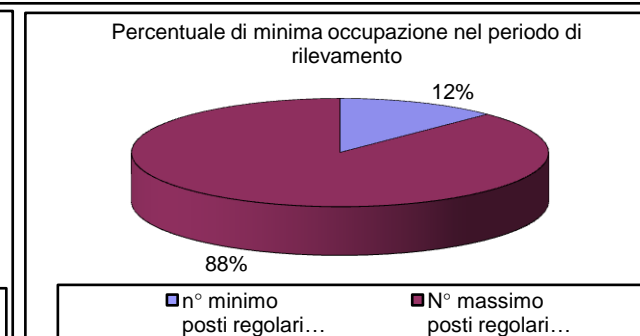
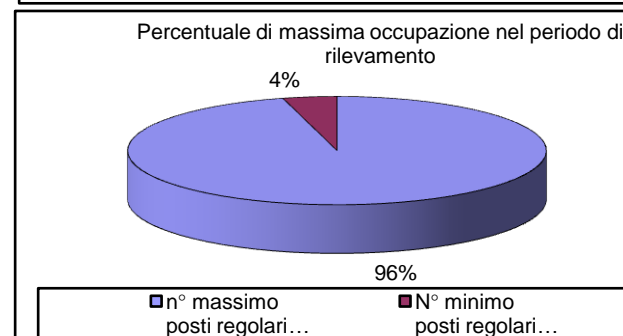
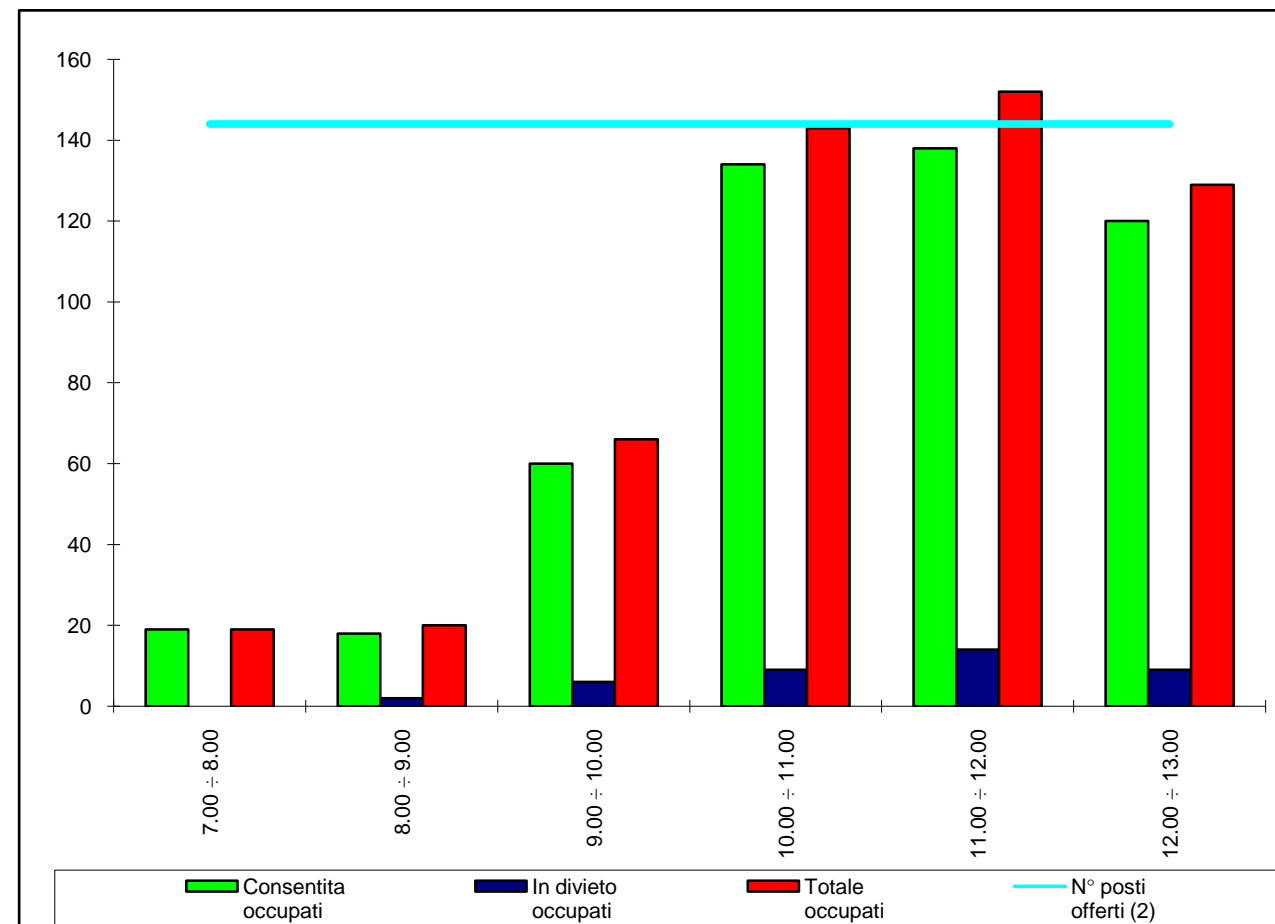
PIANO URBANO DELLA MOBILITA' E CONNESSA VALUTAZIONE AMBIENTALE STRATEGICA

INDAGINI SULLA DOMANDA/OFFERTA DI SOSTA

Rev. 00 del 10/07/2015

Data rilevamento:	05/06/2014	Giorno:	GIOVEDÌ	Scheda n°:	1
Zona di censimento: PIAZZALE PARCHEGGIO VIA COLONNELLO MALTESE					
DA:					
A:					
PIAZZA A SOSTA					

Ora rilevamento	N° posti offerti (2)	Domanda di sosta			Totale occupati	Tipo (1)
		Consentita occupati	Consentita liberi	In divieto occupati		
7.00 ÷ 8.00	144	19	125	0	19	L
8.00 ÷ 9.00	144	18	126	2	20	L
9.00 ÷ 10.00	144	60	84	6	66	L
10.00 ÷ 11.00	144	134	10	9	143	L
11.00 ÷ 12.00	144	138	6	14	152	L
12.00 ÷ 13.00	144	120	24	9	129	L
13.00 ÷ 14.00						
14.00 ÷ 15.00						
15.00 ÷ 16.00						
16.00 ÷ 17.00						
17.00 ÷ 18.00						
18.00 ÷ 19.00						



(1) : L = sosta libera; D = disco orario; P = sosta a pagamento; N = sosta non consentita
 (2) Per posti offerti si intendono quelli dove è regolarmente consentita la sosta, compresi eventuali stalli riservati

NOTE: DOMENICA DIVIETO DI SOSTA ORE 7,00-14,00

N° posti offerti regolari	n° massimo posti regolari occupati	N° minimo posti regolari liberi	Max % occupaz.
144	138	6	95,8
N° posti offerti regolari	n° minimo posti regolari occupati	N° massimo posti regolari liberi	Min % occupaz.
144	18	126	12,5

CITTA' DI MARSALA
PIANO URBANO DELLA MOBILITA' E CONNESSA VALUTAZIONE AMBIENTALE STRATEGICA
INDAGINI SULLA DOMANDA/OFFERTA DI SOSTA

Rev. 00 del 10/07/2015

Data rilevamento:	05/06/2014	Giorno:	GIOVEDÌ	Scheda n°:	2
Zona di censimento: LUNGOMARE BOEO					
DA: VIA SCIPIONE L'AFRICANO					
A: VIALE ISONZO					
FRONTE VIA					


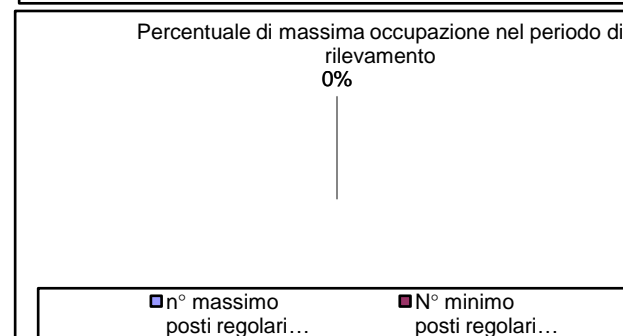
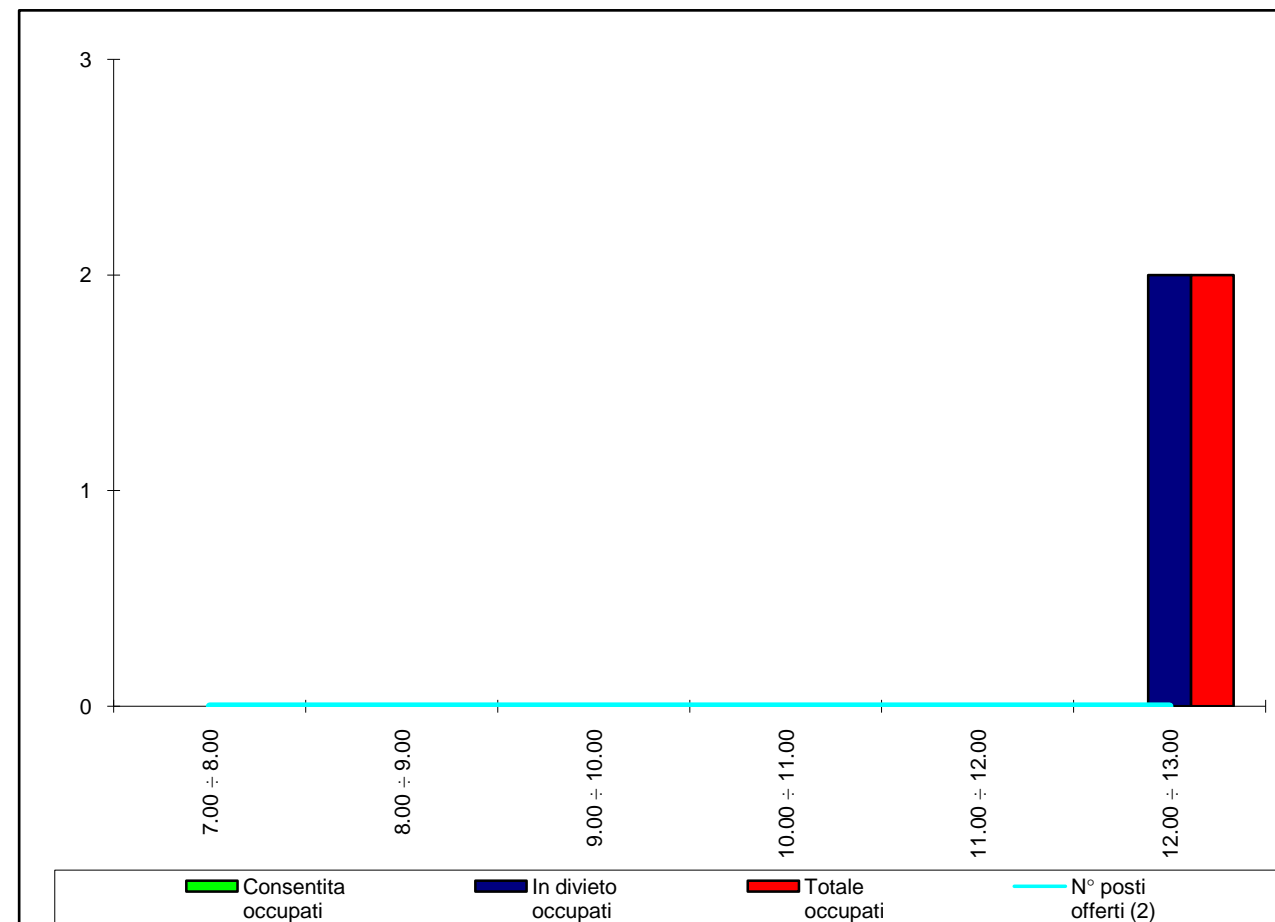
Ora rilevamento	N° posti offerti (2)	Domanda di sosta			Totale occupati	Tipo (1)
		Consentita occupati	Consentita liberi	In divieto occupati		
7.00 ÷ 8.00	0	0	0	0	0	N
8.00 ÷ 9.00	0	0	0	0	0	N
9.00 ÷ 10.00	0	0	0	0	0	N
10.00 ÷ 11.00	0	0	0	0	0	N
11.00 ÷ 12.00	0	0	0	0	0	N
12.00 ÷ 13.00	0	0	0	2	2	N
13.00 ÷ 14.00						
14.00 ÷ 15.00						
15.00 ÷ 16.00						
16.00 ÷ 17.00						
17.00 ÷ 18.00						
18.00 ÷ 19.00						

(1) : L = sosta libera; D = disco orario; P = sosta a pagamento; N = sosta non consentita

(2) Per posti offerti si intendono quelli dove è regolarmente consentita la sosta, compresi eventuali stalli riservati

NOTE:	NESSUNO STALLO LUNGO IL VIALE
--------------	-------------------------------

N° posti offerti regolari	n° massimo posti regolari occupati	N° minimo posti regolari liberi	Max % occupaz.
0	0	0	0,0
N° posti offerti regolari	n° minimo posti regolari occupati	N° massimo posti regolari liberi	Min % occupaz.
0	0	0	0,0



CITTA' DI MARSALA

PIANO URBANO DELLA MOBILITA' E CONNESSA VALUTAZIONE AMBIENTALE STRATEGICA

INDAGINI SULLA DOMANDA/OFFERTA DI SOSTA

Rev. 00 del 10/07/2015

Data rilevamento:	05/06/2014	Giorno:	GIOVEDÌ	Scheda n°:	3
Zona di censimento: AREA DI SOSTA VIALE ISONZO LUNGOMARE BOEO					
DA:					
A:					
PIAZZA A SOSTA					

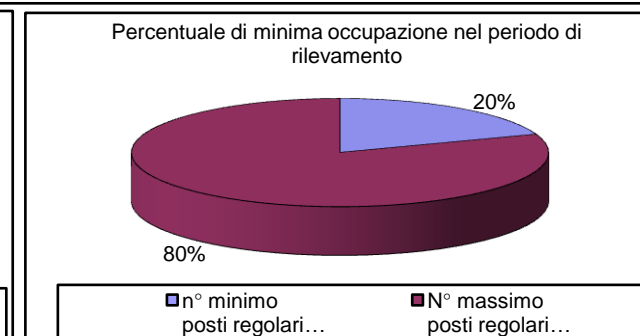
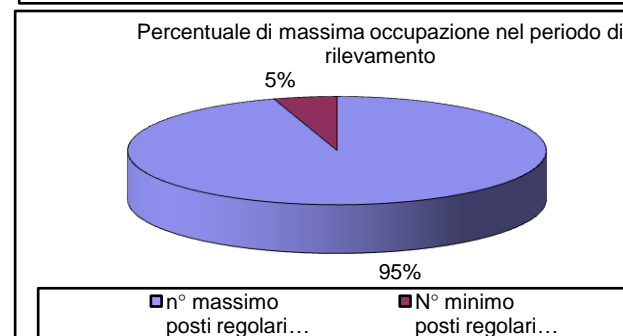
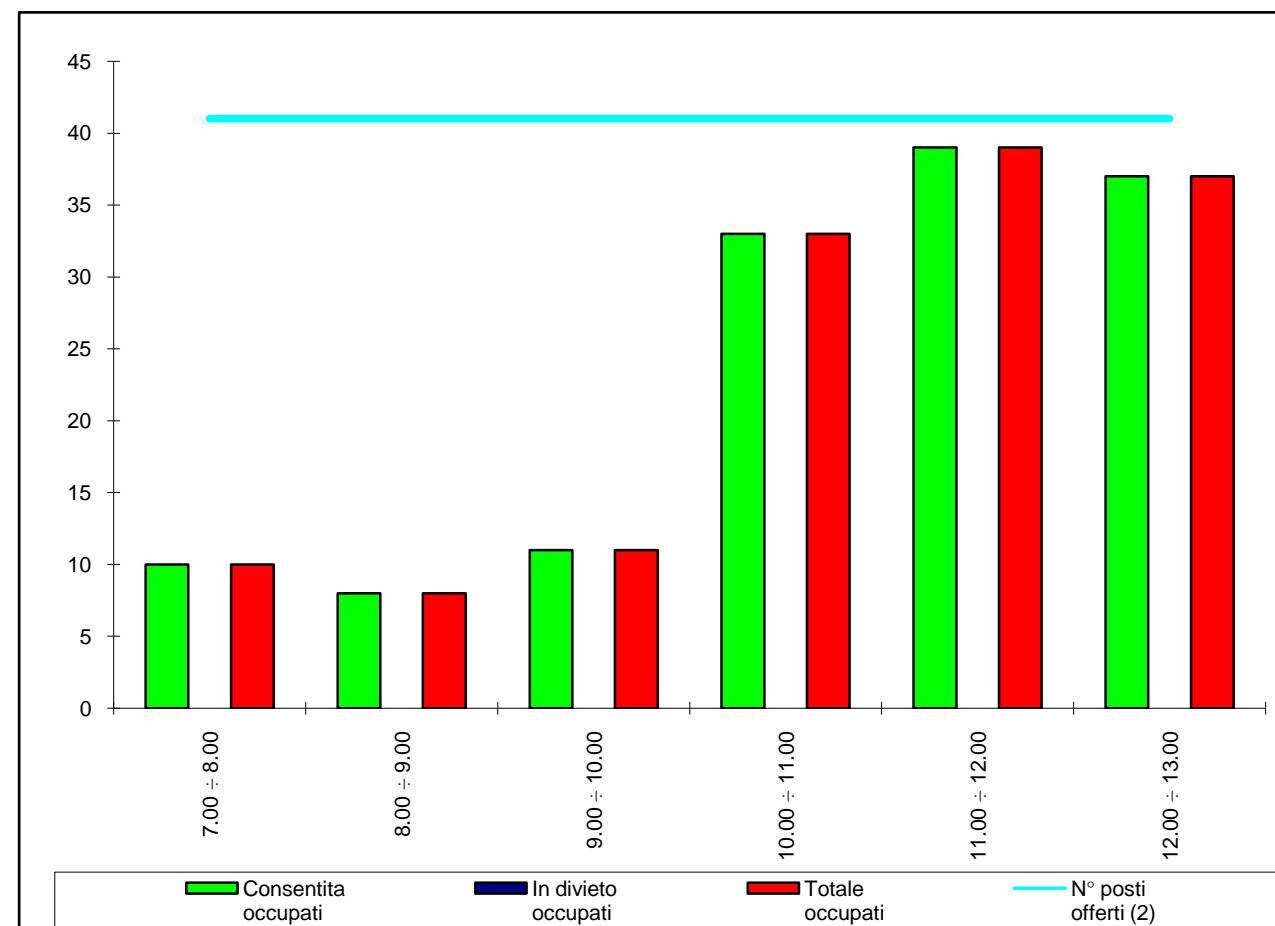
Ora rilevamento	N° posti offerti (2)	Domanda di sosta			Totale occupati	Tipo (1)
		Consentita occupati	Consentita liberi	In divieto occupati		
7.00 ÷ 8.00	41	10	31	0	10	L
8.00 ÷ 9.00	41	8	33	0	8	L
9.00 ÷ 10.00	41	11	30	0	11	L
10.00 ÷ 11.00	41	33	8	0	33	L
11.00 ÷ 12.00	41	39	2	0	39	L
12.00 ÷ 13.00	41	37	4	0	37	L
13.00 ÷ 14.00						
14.00 ÷ 15.00						
15.00 ÷ 16.00						
16.00 ÷ 17.00						
17.00 ÷ 18.00						
18.00 ÷ 19.00						

(1) : L = sosta libera; D = disco orario; P = sosta a pagamento; N = sosta non consentita

(2) Per posti offerti si intendono quelli dove è regolarmente consentita la sosta, compresi eventuali stalli riservati

NOTE:

N° posti offerti regolari	n° massimo posti regolari occupati	N° minimo posti regolari liberi	Max % occupaz.
41	39	2	95,1
N° posti offerti regolari	n° minimo posti regolari occupati	N° massimo posti regolari liberi	Min % occupaz.
41	8	33	19,5



CITTA' DI MARSALA
PIANO URBANO DELLA MOBILITA' E CONNESSA VALUTAZIONE AMBIENTALE STRATEGICA
INDAGINI SULLA DOMANDA/OFFERTA DI SOSTA

Rev. 00 del 10/07/2015

Data rilevamento:	05/06/2014	Giorno:	GIOVEDÌ	Scheda n°:	4
Zona di censimento:	VIALE ISONZO				
	DA: LUNGOMARE BOEO				
	A: VIALE CESARE BATTISTI				
FRONTE VIA					

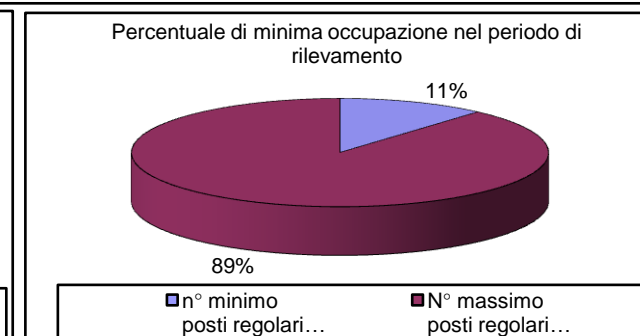
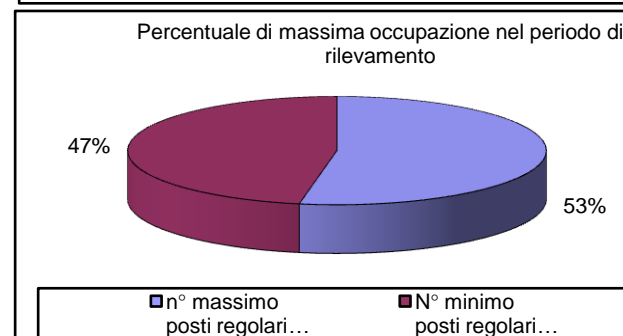
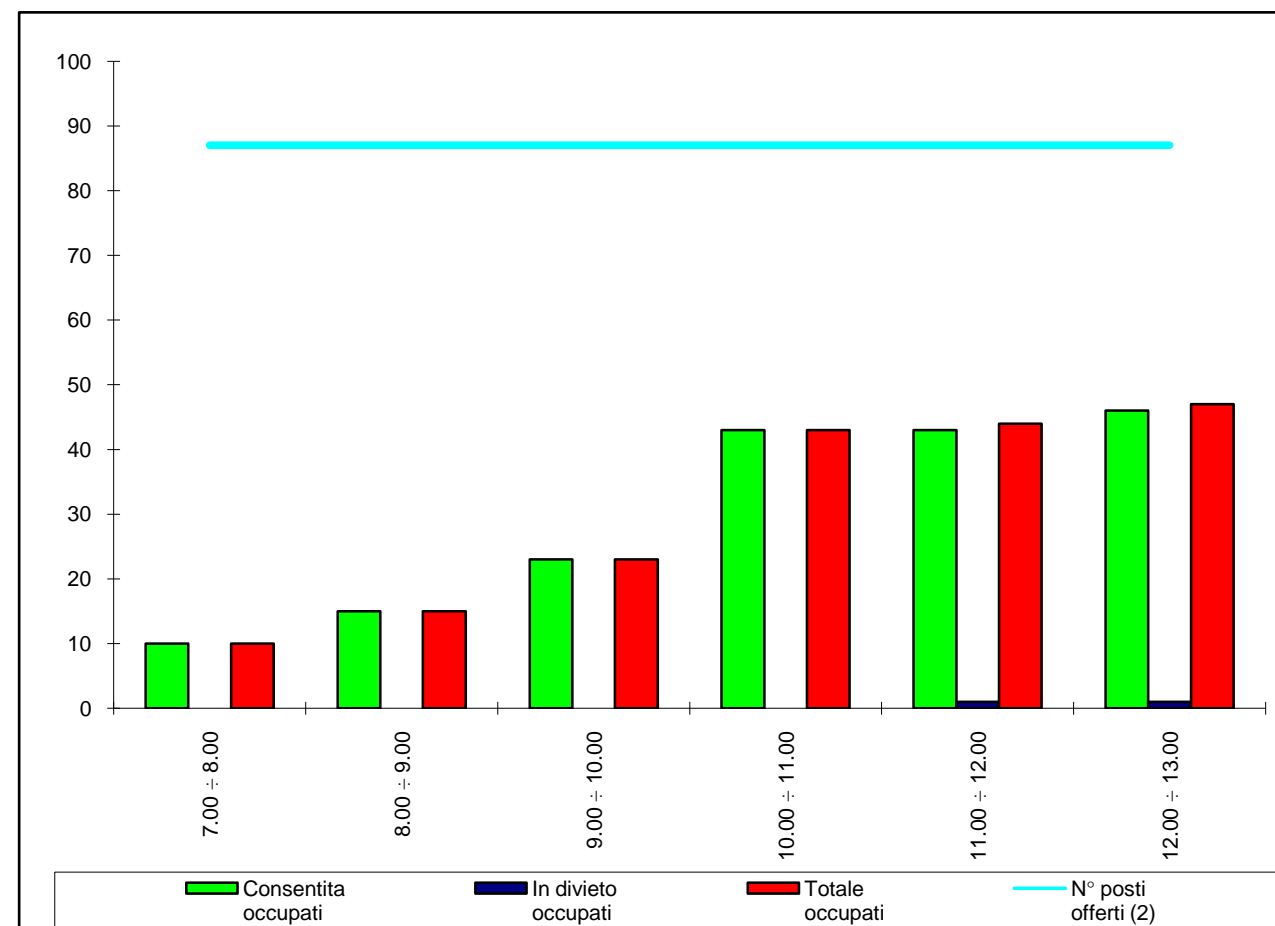
Ora rilevamento	N° posti offerti (2)	Domanda di sosta			Totale occupati	Tipo (1)
		Consentita occupati	Consentita liberi	In divieto occupati		
7.00 ÷ 8.00	87	10	77	0	10	P/L
8.00 ÷ 9.00	87	15	72	0	15	P/L
9.00 ÷ 10.00	87	23	64	0	23	P/L
10.00 ÷ 11.00	87	43	44	0	43	P/L
11.00 ÷ 12.00	87	43	44	1	44	P/L
12.00 ÷ 13.00	87	46	41	1	47	P/L
13.00 ÷ 14.00						
14.00 ÷ 15.00						
15.00 ÷ 16.00						
16.00 ÷ 17.00						
17.00 ÷ 18.00						
18.00 ÷ 19.00						

(1) : L = sosta libera; D = disco orario; P = sosta a pagamento; N = sosta non consentita

(2) Per posti offerti si intendono quelli dove è regolarmente consentita la sosta, compresi eventuali stalli riservati

NOTE: POSTI OFFERTI: 47 PAGAMENTO + 40 LIBERA

N° posti offerti regolari	n° massimo posti regolari occupati	N° minimo posti regolari liberi	Max % occupaz.
87	46	41	52,9
N° posti offerti regolari	n° minimo posti regolari occupati	N° massimo posti regolari liberi	Min % occupaz.
87	10	77	11,5



CITTA' DI MARSALA
PIANO URBANO DELLA MOBILITA' E CONNESSA VALUTAZIONE AMBIENTALE STRATEGICA
INDAGINI SULLA DOMANDA/OFFERTA DI SOSTA

Rev. 00 del 10/07/2015

Data rilevamento:	05/06/2014	Giorno:	GIOVEDÌ	Scheda n°:	5
Zona di censimento: PIAZZA VITTORIA					
DA:					
A:					
PIAZZA A SOSTA					

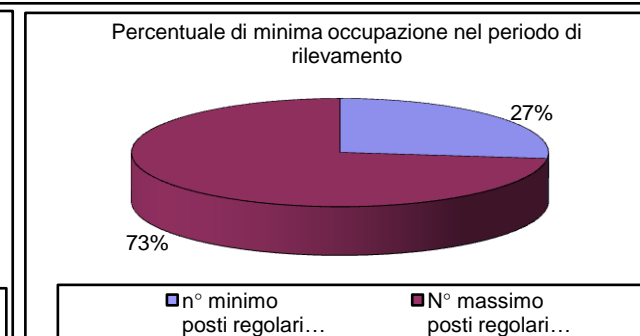
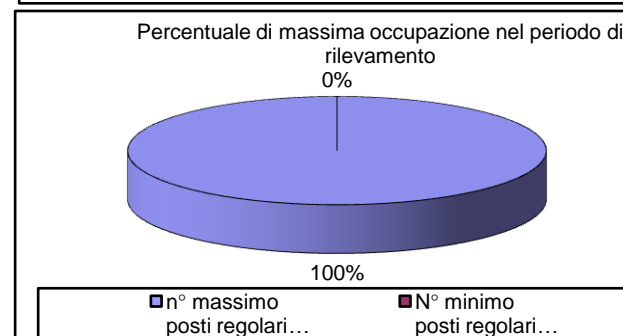
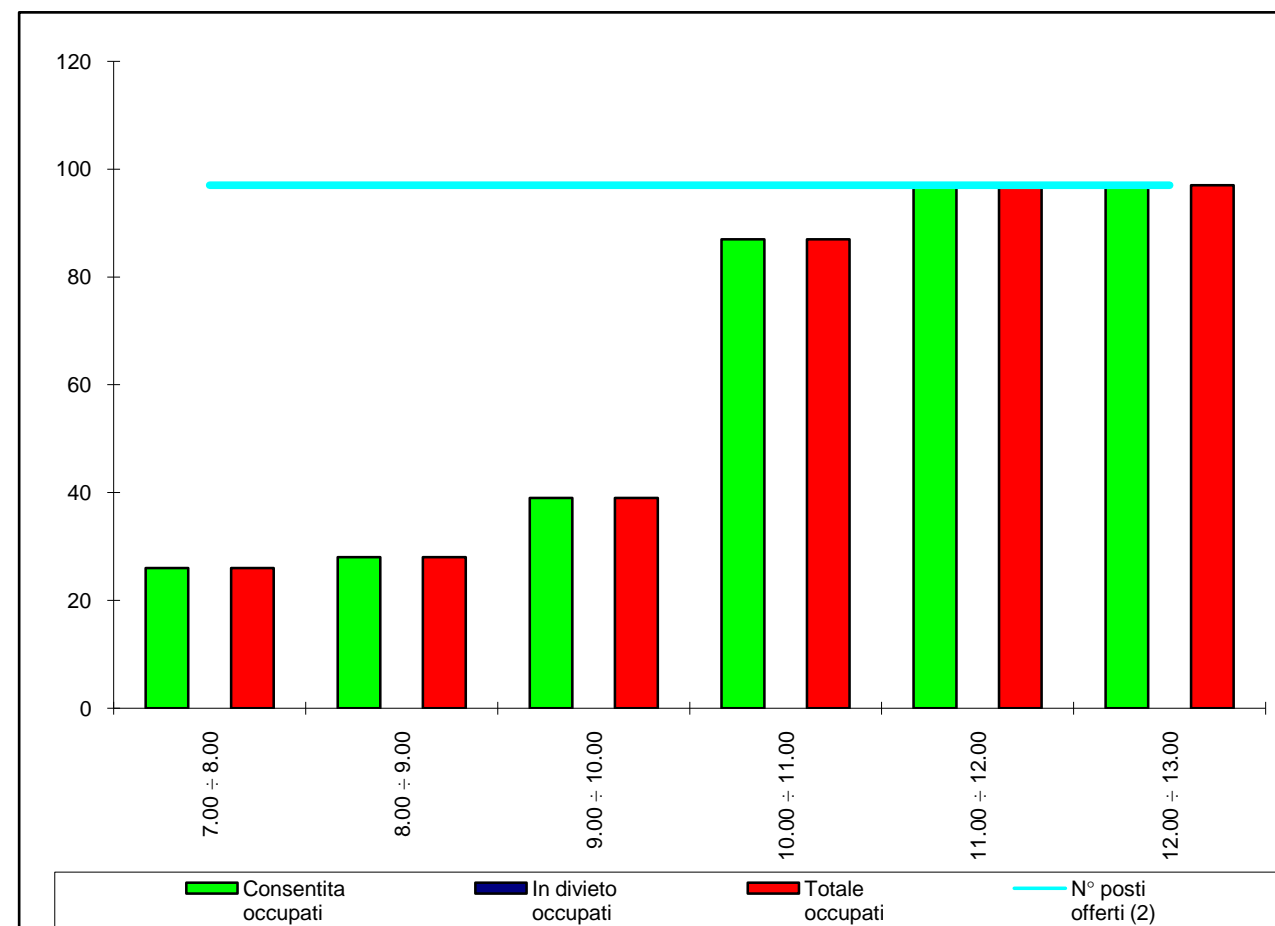
Ora rilevamento	N° posti offerti (2)	Domanda di sosta			Totale occupati	Tipo (1)
		Consentita occupati	Consentita liberi	In divieto occupati		
7.00 ÷ 8.00	97	26	71	0	26	L
8.00 ÷ 9.00	97	28	69	0	28	L
9.00 ÷ 10.00	97	39	58	0	39	P
10.00 ÷ 11.00	97	87	10	0	87	P
11.00 ÷ 12.00	97	97	0	0	97	P
12.00 ÷ 13.00	97	97	0	0	97	P
13.00 ÷ 14.00						
14.00 ÷ 15.00						
15.00 ÷ 16.00						
16.00 ÷ 17.00						
17.00 ÷ 18.00						
18.00 ÷ 19.00						

(1) : L = sosta libera; D = disco orario; P = sosta a pagamento; N = sosta non consentita

(2) Per posti offerti si intendono quelli dove è regolarmente consentita la sosta, compresi eventuali stalli riservati

NOTE: PIAZZALE CON POSTI NON DELIMITATI. SOSTA A PAGAMENTO ORE 9,00-13,00 E 16,00-20,00

N° posti offerti regolari	n° massimo posti regolari occupati	N° minimo posti regolari liberi	Max % occupaz.
97	97	0	100,0
N° posti offerti regolari	n° minimo posti regolari occupati	N° massimo posti regolari liberi	Min % occupaz.
97	26	71	26,8



CITTA' DI MARSALA

PIANO URBANO DELLA MOBILITA' E CONNESSA VALUTAZIONE AMBIENTALE STRATEGICA

INDAGINI SULLA DOMANDA/OFFERTA DI SOSTA

Rev. 00 del 10/07/2015

Data rilevamento:	05/06/2014	Giorno:	GIOVEDÌ	Scheda n°:	6
Zona di censimento: VIALE CESARE BATTISTI					
DA: VIALE ISONZO					
A: VIA ISOLE EGADI					
FRONTE VIA					

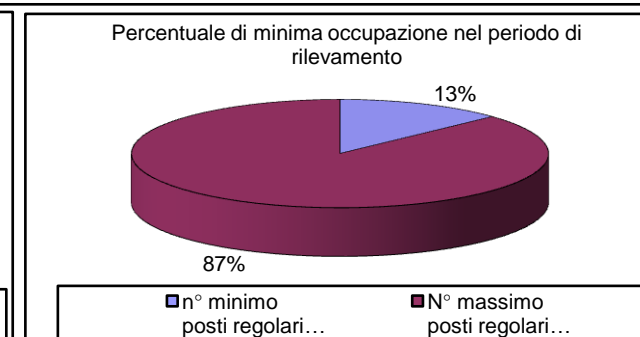
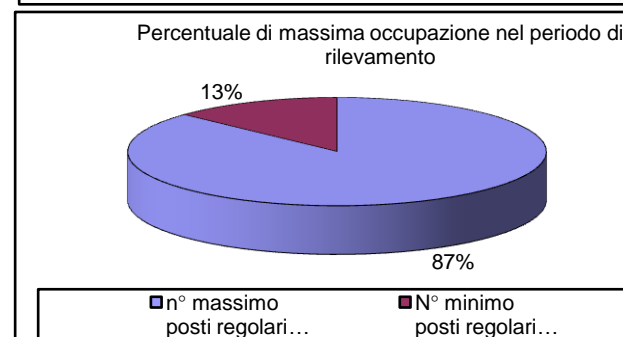
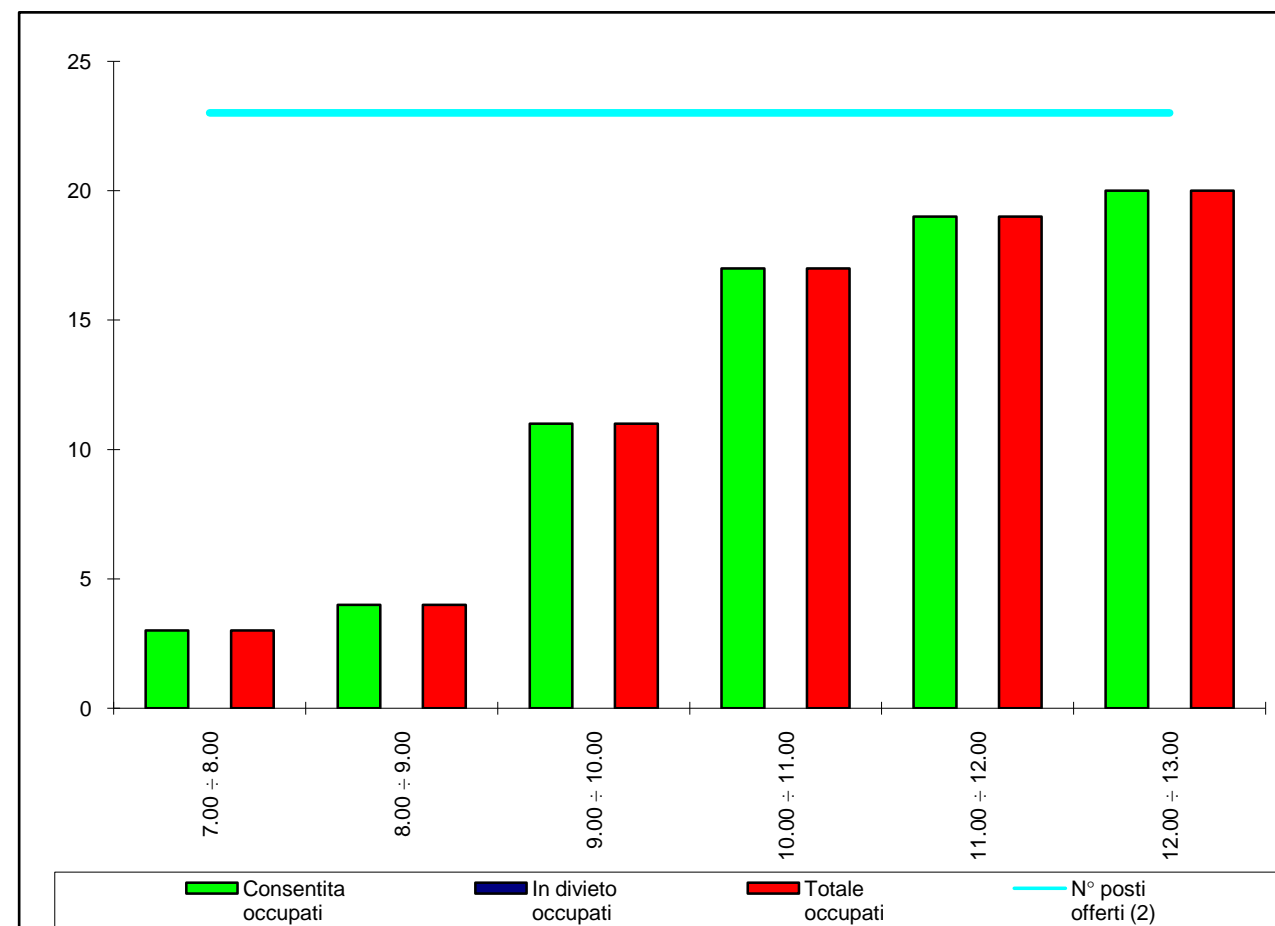
Ora rilevamento	N° posti offerti (2)	Domanda di sosta			Totale occupati	Tipo (1)
		Consentita occupati	Consentita liberi	In divieto occupati		
7.00 ÷ 8.00	23	3	20	0	3	L
8.00 ÷ 9.00	23	4	19	0	4	L
9.00 ÷ 10.00	23	11	12	0	11	L
10.00 ÷ 11.00	23	17	6	0	17	L
11.00 ÷ 12.00	23	19	4	0	19	L
12.00 ÷ 13.00	23	20	3	0	20	L
13.00 ÷ 14.00						
14.00 ÷ 15.00						
15.00 ÷ 16.00						
16.00 ÷ 17.00						
17.00 ÷ 18.00						
18.00 ÷ 19.00						

(1) : L = sosta libera; D = disco orario; P = sosta a pagamento; N = sosta non consentita

(2) Per posti offerti si intendono quelli dove è regolarmente consentita la sosta, compresi eventuali stalli riservati

NOTE: PIAZZALE CON POSTI NON DELIMITATI. SOSTA A PAGAMENTO ORE 9,00-13 E 16,00-20,00

N° posti offerti regolari	n° massimo posti regolari occupati	N° minimo posti regolari liberi	Max % occupaz.
23	20	3	87,0
N° posti offerti regolari	n° minimo posti regolari occupati	N° massimo posti regolari liberi	Min % occupaz.
23	3	20	13,0



CITTA' DI MARSALA

PIANO URBANO DELLA MOBILITA' E CONNESSA VALUTAZIONE AMBIENTALE STRATEGICA

INDAGINI SULLA DOMANDA/OFFERTA DI SOSTA

Rev. 00 del 10/07/2015

Data rilevamento:	05/06/2014	Giorno:	GIOVEDÌ	Scheda n°:	7
Zona di censimento: VIA ISOLE EGADI					
DA: VIALE CESARE BATTISTI					
A: VIA GRIGNANI					
FRONTE VIA					

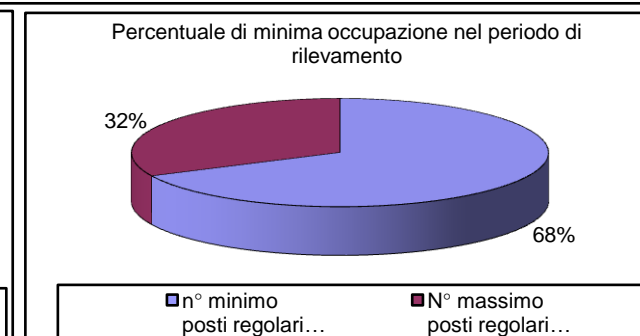
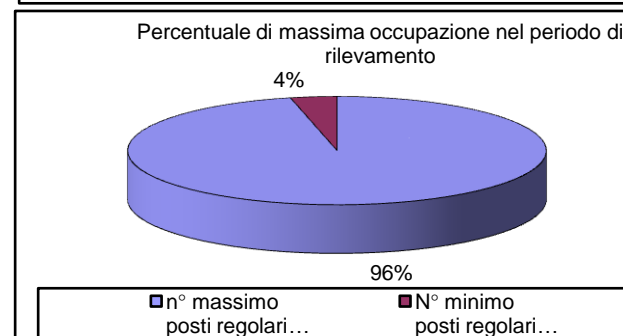
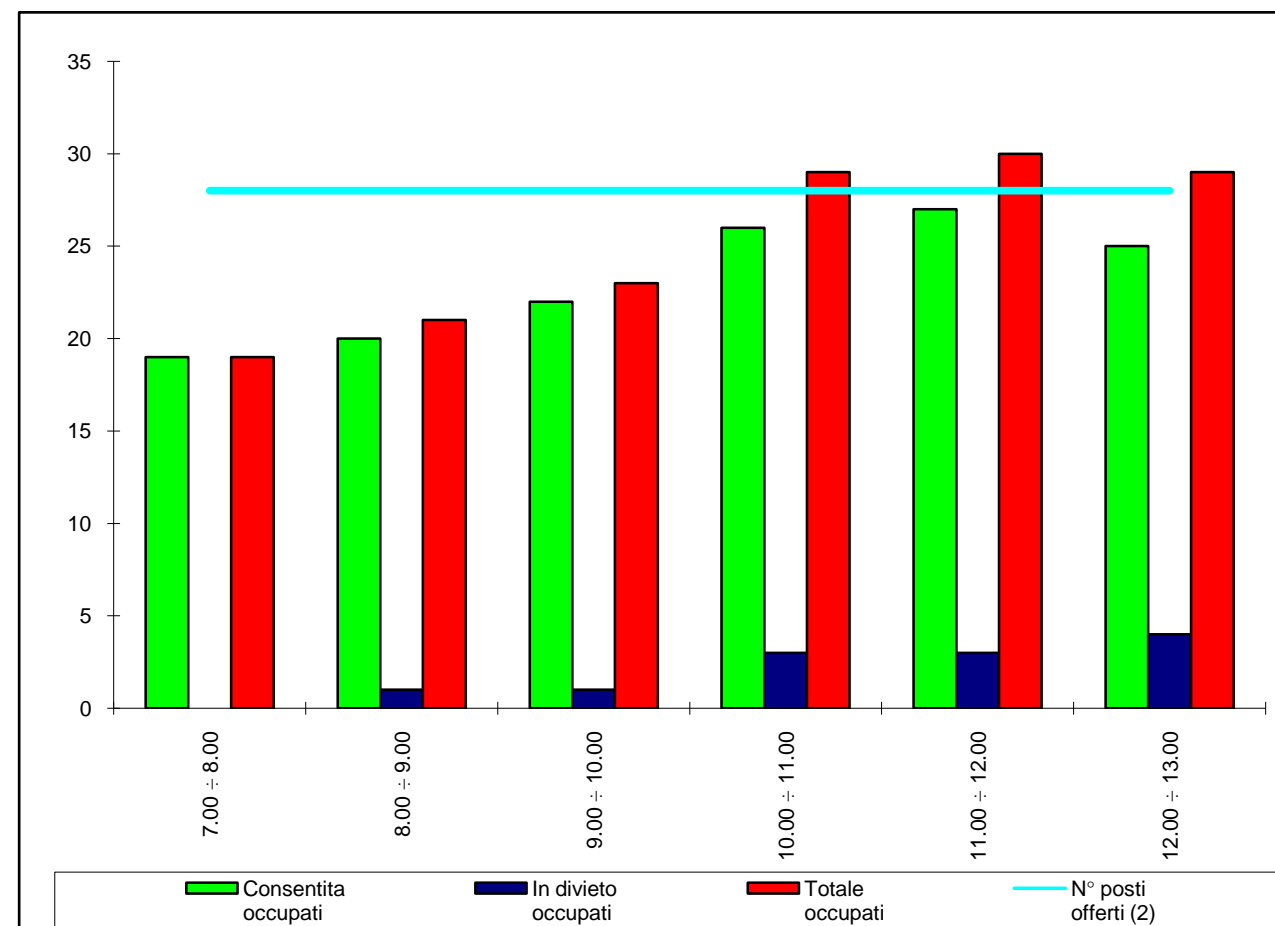
Ora rilevamento	N° posti offerti (2)	Domanda di sosta			Totale occupati	Tipo (1)
		Consentita occupati	Consentita liberi	In divieto occupati		
7.00 ÷ 8.00	28	19	9	0	19	L
8.00 ÷ 9.00	28	20	8	1	21	L
9.00 ÷ 10.00	28	22	6	1	23	L
10.00 ÷ 11.00	28	26	2	3	29	L
11.00 ÷ 12.00	28	27	1	3	30	L
12.00 ÷ 13.00	28	25	3	4	29	L
13.00 ÷ 14.00						
14.00 ÷ 15.00						
15.00 ÷ 16.00						
16.00 ÷ 17.00						
17.00 ÷ 18.00						
18.00 ÷ 19.00						

(1) : L = sosta libera; D = disco orario; P = sosta a pagamento; N = sosta non consentita

(2) Per posti offerti si intendono quelli dove è regolarmente consentita la sosta, compresi eventuali stalli riservati

NOTE:

N° posti offerti regolari	n° massimo posti regolari occupati	N° minimo posti regolari liberi	Max % occupaz.
28	27	1	96,4
N° posti offerti regolari	n° minimo posti regolari occupati	N° massimo posti regolari liberi	Min % occupaz.
28	19	9	67,9



CITTA' DI MARSALA

PIANO URBANO DELLA MOBILITA' E CONNESSA VALUTAZIONE AMBIENTALE STRATEGICA

INDAGINI SULLA DOMANDA/OFFERTA DI SOSTA

Rev. 00 del 10/07/2015

Data rilevamento:	05/06/2014	Giorno:	GIOVEDÌ	Scheda n°:	8
Zona di censimento:	VIA GRIGNANI				
	DA: VIA ISOLE EGADI				
	A: VIA LINCOLN				
FRONTE VIA					

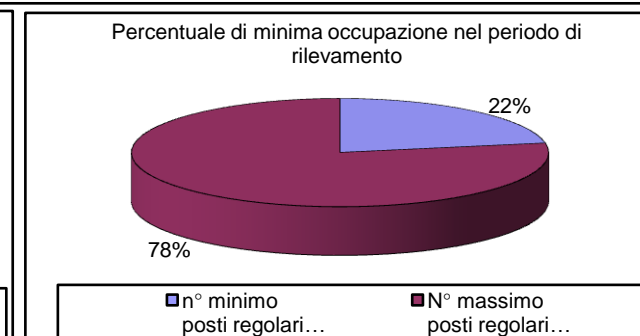
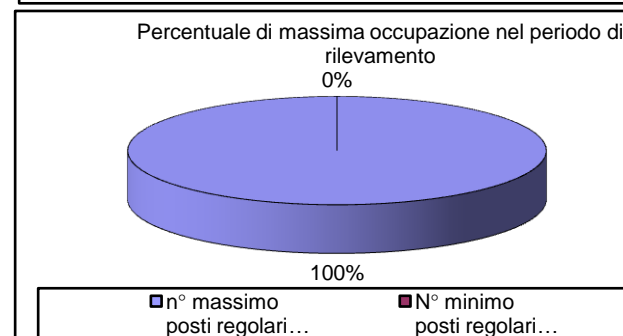
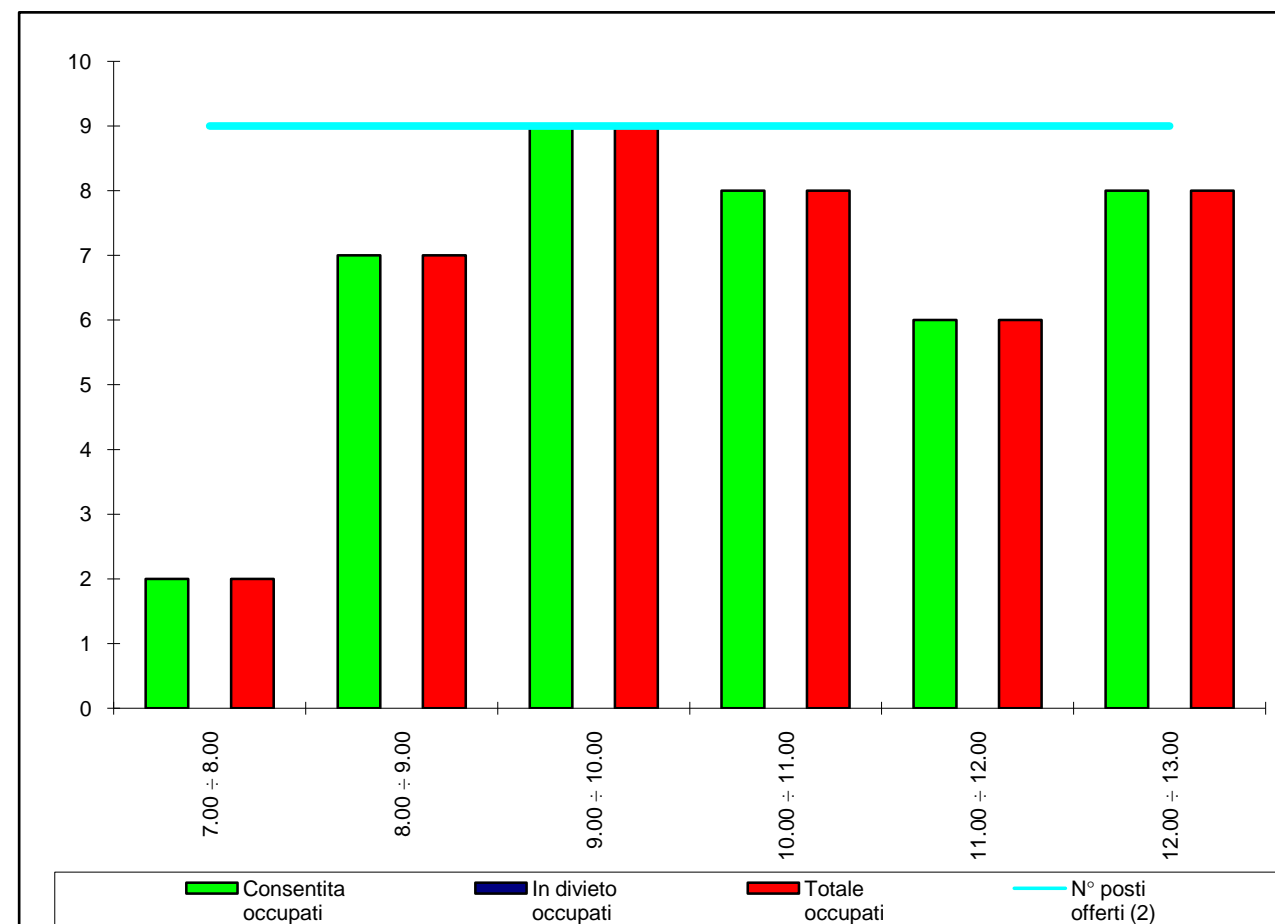
Ora rilevamento	N° posti offerti (2)	Domanda di sosta			Totale occupati	Tipo (1)
		Consentita occupati	Consentita liberi	In divieto occupati		
7.00 ÷ 8.00	9	2	7	0	2	R
8.00 ÷ 9.00	9	7	2	0	7	R
9.00 ÷ 10.00	9	9	0	0	9	R
10.00 ÷ 11.00	9	8	1	0	8	R
11.00 ÷ 12.00	9	6	3	0	6	R
12.00 ÷ 13.00	9	8	1	0	8	R
13.00 ÷ 14.00						
14.00 ÷ 15.00						
15.00 ÷ 16.00						
16.00 ÷ 17.00						
17.00 ÷ 18.00						
18.00 ÷ 19.00						

(1) : L = sosta libera; D = disco orario; P = sosta a pagamento; N = sosta non consentita

(2) Per posti offerti si intendono quelli dove è regolarmente consentita la sosta, compresi eventuali stalli riservati

NOTE:	8 POSTI AUTO RISERVATI OSPEDALE
--------------	---------------------------------

N° posti offerti regolari	n° massimo posti regolari occupati	N° minimo posti regolari liberi	Max % occupaz.
9	9	0	100,0
N° posti offerti regolari	n° minimo posti regolari occupati	N° massimo posti regolari liberi	Min % occupaz.
9	2	7	22,2



CITTA' DI MARSALA

PIANO URBANO DELLA MOBILITA' E CONNESSA VALUTAZIONE AMBIENTALE STRATEGICA

INDAGINI SULLA DOMANDA/OFFERTA DI SOSTA

Rev. 00 del 10/07/2015

Data rilevamento:	05/06/2014	Giorno:	GIOVEDÌ	Scheda n°:	9
Zona di censimento:	VIA LINCOLN				
	DA: VIA GRIGNANI				
	A: VIA FRANCESCO STRUPPA				
FRONTE VIA					

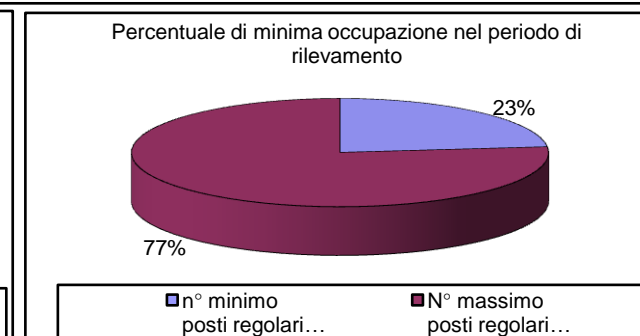
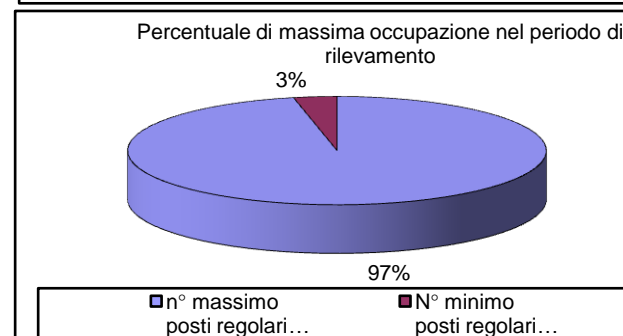
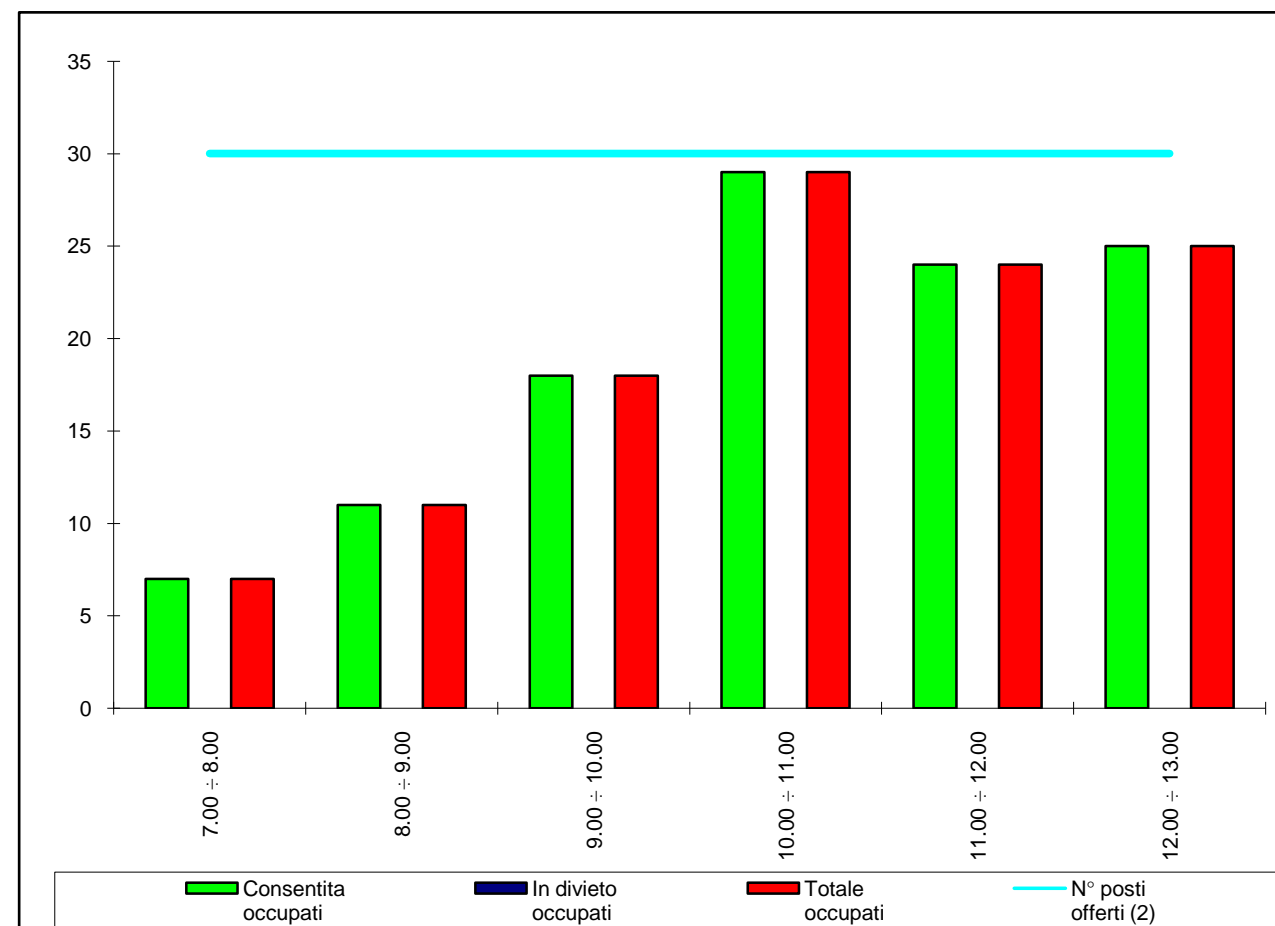
Ora rilevamento	N° posti offerti (2)	Domanda di sosta			Totale occupati	Tipo (1)
		Consentita occupati	Consentita liberi	In divieto occupati		
7.00 ÷ 8.00	30	7	23	0	7	L
8.00 ÷ 9.00	30	11	19	0	11	L
9.00 ÷ 10.00	30	18	12	0	18	L
10.00 ÷ 11.00	30	29	1	0	29	L
11.00 ÷ 12.00	30	24	6	0	24	L
12.00 ÷ 13.00	30	25	5	0	25	L
13.00 ÷ 14.00						
14.00 ÷ 15.00						
15.00 ÷ 16.00						
16.00 ÷ 17.00						
17.00 ÷ 18.00						
18.00 ÷ 19.00						

(1) : L = sosta libera; D = disco orario; P = sosta a pagamento; N = sosta non consentita

(2) Per posti offerti si intendono quelli dove è regolarmente consentita la sosta, compresi eventuali stalli riservati

NOTE:

N° posti offerti regolari	n° massimo posti regolari occupati	N° minimo posti regolari liberi	Max % occupaz.
30	29	1	96,7
N° posti offerti regolari	n° minimo posti regolari occupati	N° massimo posti regolari liberi	Min % occupaz.
30	7	23	23,3



CITTA' DI MARSALA

PIANO URBANO DELLA MOBILITA' E CONNESSA VALUTAZIONE AMBIENTALE STRATEGICA

INDAGINI SULLA DOMANDA/OFFERTA DI SOSTA

Rev. 00 del 10/07/2015

Data rilevamento:	05/06/2014	Giorno:	GIOVEDÌ	Scheda n°:	10
Zona di censimento: VIA SARDEGNA					
DA: VIA LINCOLN					
A: VIA PELLEGRINO					
FRONTE VIA					

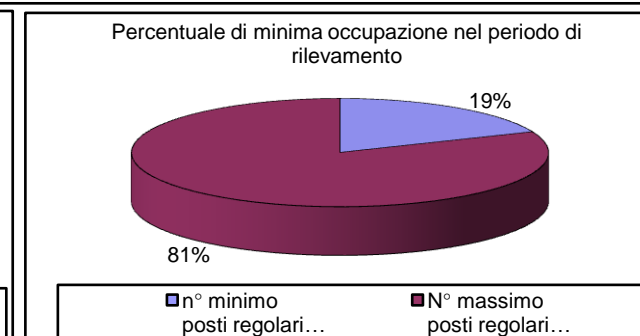
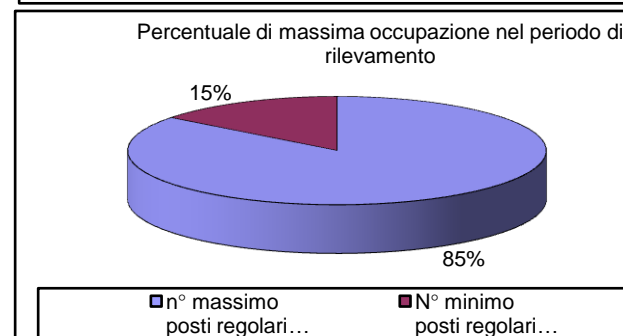
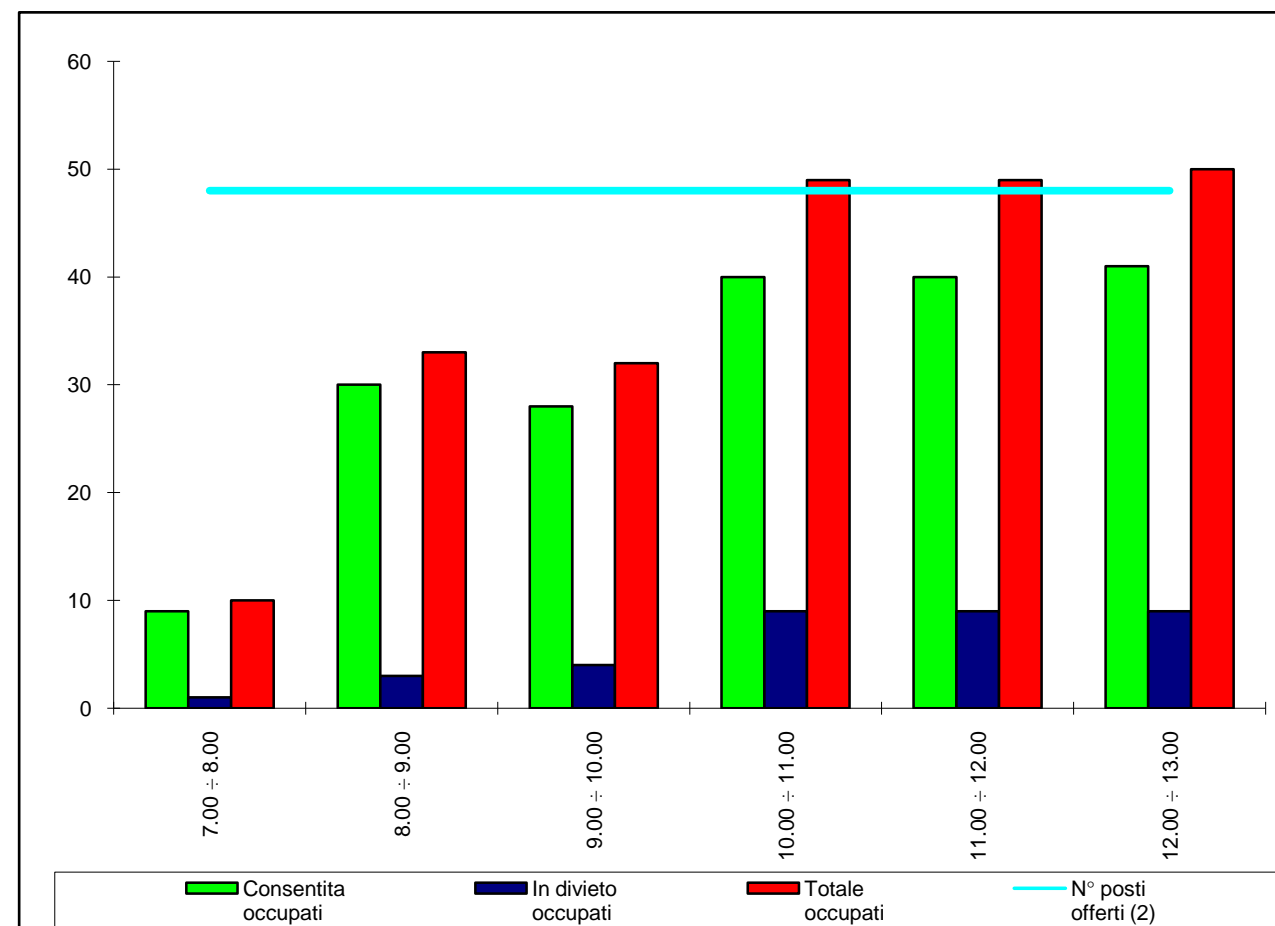
Ora rilevamento	N° posti offerti (2)	Domanda di sosta			Totale occupati	Tipo (1)
		Consentita occupati	Consentita liberi	In divieto occupati		
7.00 ÷ 8.00	48	9	39	1	10	P
8.00 ÷ 9.00	48	30	18	3	33	P
9.00 ÷ 10.00	48	28	20	4	32	P
10.00 ÷ 11.00	48	40	8	9	49	P
11.00 ÷ 12.00	48	40	8	9	49	P
12.00 ÷ 13.00	48	41	7	9	50	P
13.00 ÷ 14.00						
14.00 ÷ 15.00						
15.00 ÷ 16.00						
16.00 ÷ 17.00						
17.00 ÷ 18.00						
18.00 ÷ 19.00						

(1) : L = sosta libera; D = disco orario; P = sosta a pagamento; N = sosta non consentita

(2) Per posti offerti si intendono quelli dove è regolarmente consentita la sosta, compresi eventuali stalli riservati

NOTE:

N° posti offerti regolari	n° massimo posti regolari occupati	N° minimo posti regolari liberi	Max % occupaz.
48	41	7	85,4
N° posti offerti regolari	n° minimo posti regolari occupati	N° massimo posti regolari liberi	Min % occupaz.
48	9	39	18,8



CITTA' DI MARSALA

PIANO URBANO DELLA MOBILITA' E CONNESSA VALUTAZIONE AMBIENTALE STRATEGICA

INDAGINI SULLA DOMANDA/OFFERTA DI SOSTA

Rev. 00 del 10/07/2015

Data rilevamento:	05/06/2014	Giorno:	GIOVEDÌ	Scheda n°:	11
Zona di censimento: PIAZZA MARCONI					
DA:					
A:					
PIAZZA A SOSTA					

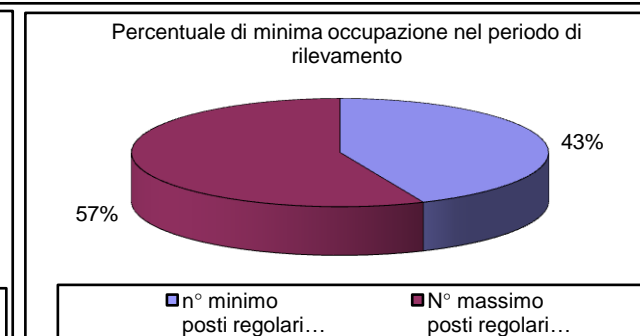
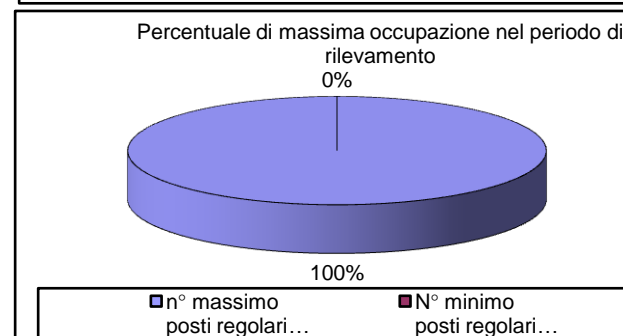
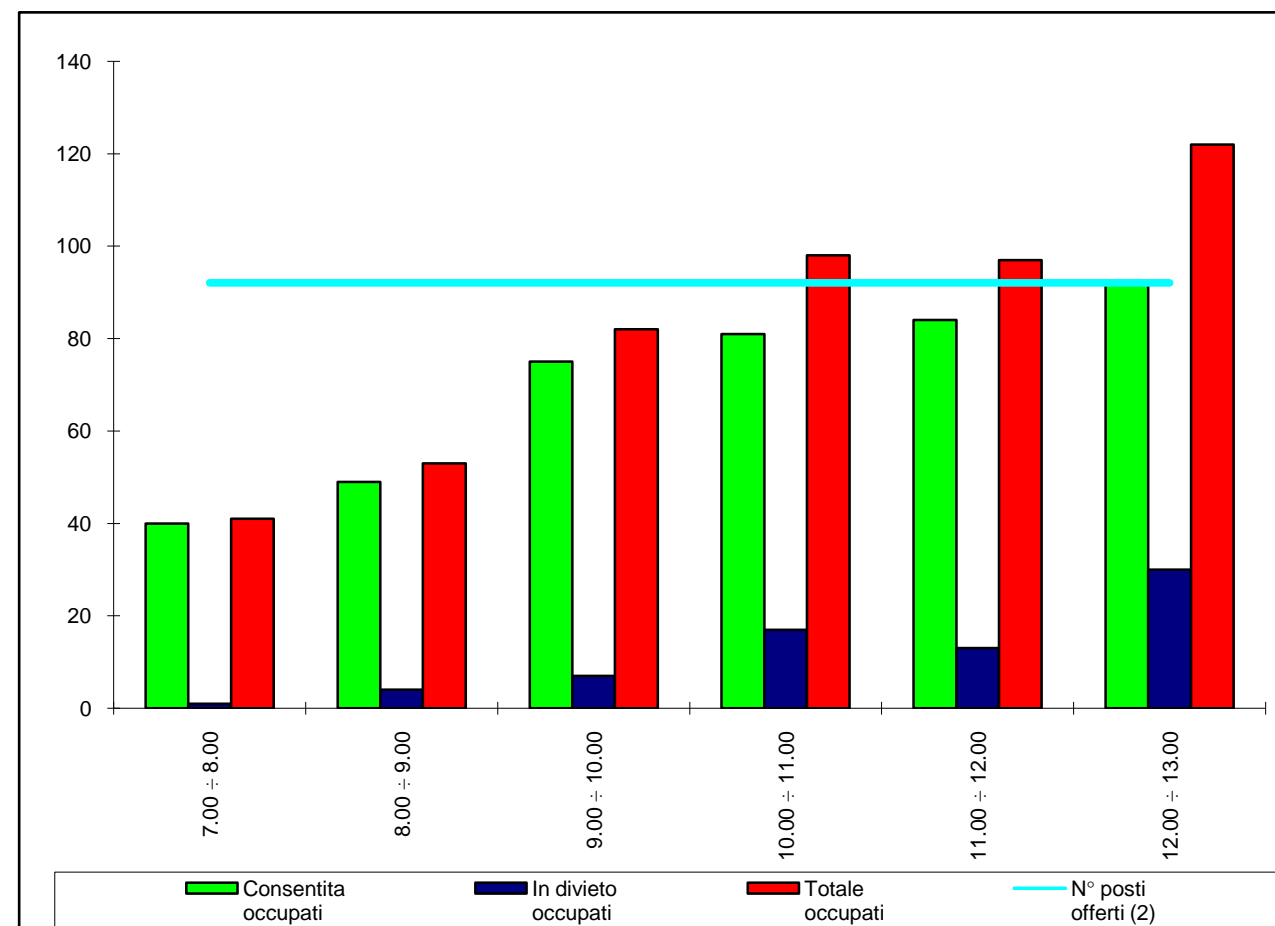
Ora rilevamento	N° posti offerti (2)	Domanda di sosta			Totale occupati	Tipo (1)
		Consentita occupati	Consentita liberi	In divieto occupati		
7.00 ÷ 8.00	92	40	52	1	41	L
8.00 ÷ 9.00	92	49	43	4	53	L
9.00 ÷ 10.00	92	75	17	7	82	P
10.00 ÷ 11.00	92	81	11	17	98	P
11.00 ÷ 12.00	92	84	8	13	97	P
12.00 ÷ 13.00	92	92	0	30	122	P
13.00 ÷ 14.00						
14.00 ÷ 15.00						
15.00 ÷ 16.00						
16.00 ÷ 17.00						
17.00 ÷ 18.00						
18.00 ÷ 19.00						

(1) : L = sosta libera; D = disco orario; P = sosta a pagamento; N = sosta non consentita

(2) Per posti offerti si intendono quelli dove è regolarmente consentita la sosta, compresi eventuali stalli riservati

NOTE: SOSTA A PAGAMENTO ORE 9,00-13,00 E 16,00-20,00

N° posti offerti regolari	n° massimo posti regolari occupati	N° minimo posti regolari liberi	Max % occupaz.
92	92	0	100,0
N° posti offerti regolari	n° minimo posti regolari occupati	N° massimo posti regolari liberi	Min % occupaz.
92	40	52	43,5



CITTA' DI MARSALA
PIANO URBANO DELLA MOBILITA' E CONNESSA VALUTAZIONE AMBIENTALE STRATEGICA
INDAGINI SULLA DOMANDA/OFFERTA DI SOSTA

Rev. 00 del 10/07/2015

Data rilevamento:	05/06/2014	Giorno:	GIOVEDÌ	Scheda n°:	12
Zona di censimento:	VIA SARDEGNA				
	DA: PIAZZA MARCONI				
	A: VIA AMENDOLA				
FRONTE VIA					

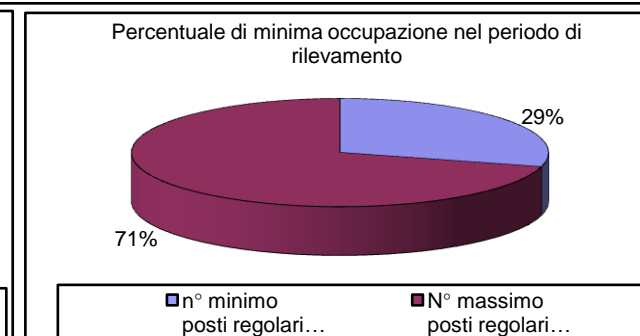
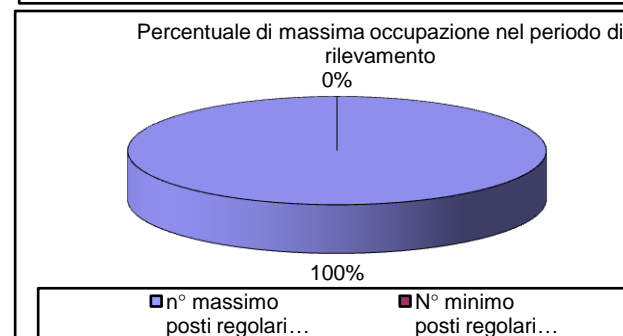
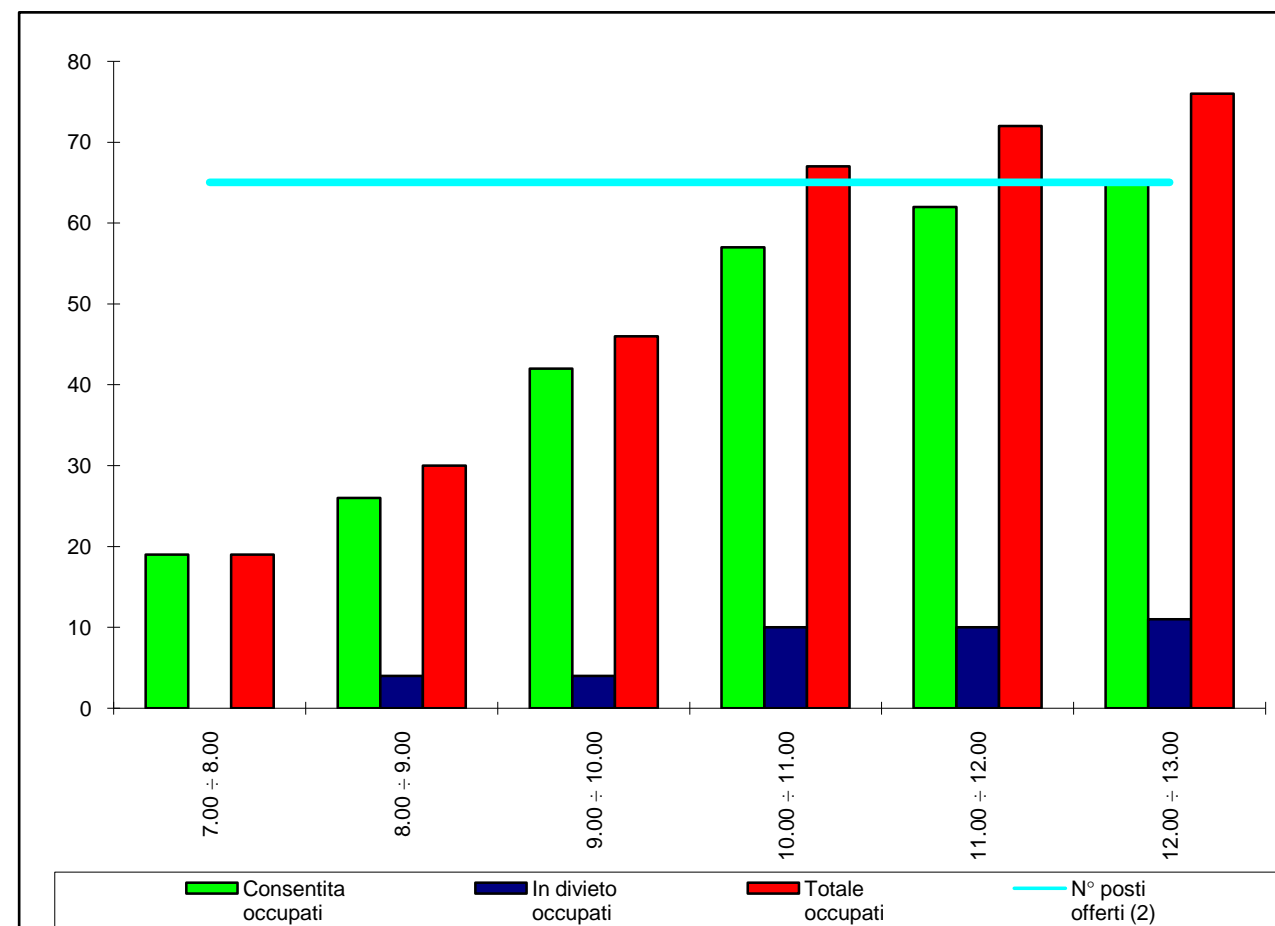
Ora rilevamento	N° posti offerti (2)	Domanda di sosta			Totale occupati	Tipo (1)
		Consentita occupati	Consentita liberi	In divieto occupati		
7.00 ÷ 8.00	65	19	46	0	19	L
8.00 ÷ 9.00	65	26	39	4	30	L
9.00 ÷ 10.00	65	42	23	4	46	L
10.00 ÷ 11.00	65	57	8	10	67	L
11.00 ÷ 12.00	65	62	3	10	72	L
12.00 ÷ 13.00	65	65	0	11	76	L
13.00 ÷ 14.00						
14.00 ÷ 15.00						
15.00 ÷ 16.00						
16.00 ÷ 17.00						
17.00 ÷ 18.00						
18.00 ÷ 19.00						

(1) : L = sosta libera; D = disco orario; P = sosta a pagamento; N = sosta non consentita

(2) Per posti offerti si intendono quelli dove è regolarmente consentita la sosta, compresi eventuali stalli riservati

NOTE:

N° posti offerti regolari	n° massimo posti regolari occupati	N° minimo posti regolari liberi	Max % occupaz.
65	65	0	100,0
N° posti offerti regolari	n° minimo posti regolari occupati	N° massimo posti regolari liberi	Min % occupaz.
65	19	46	29,2



CITTA' DI MARSALA

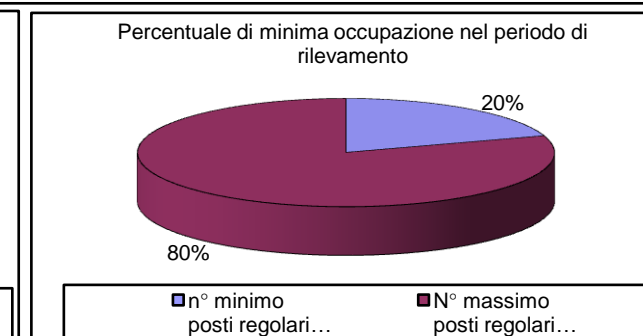
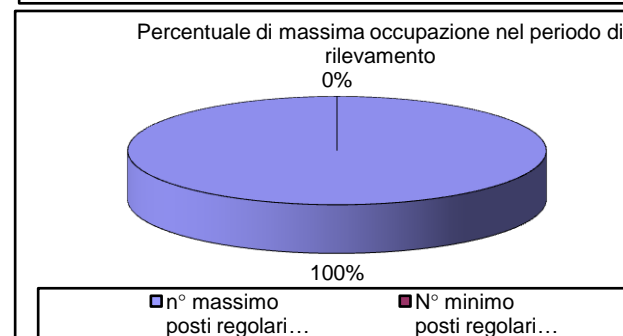
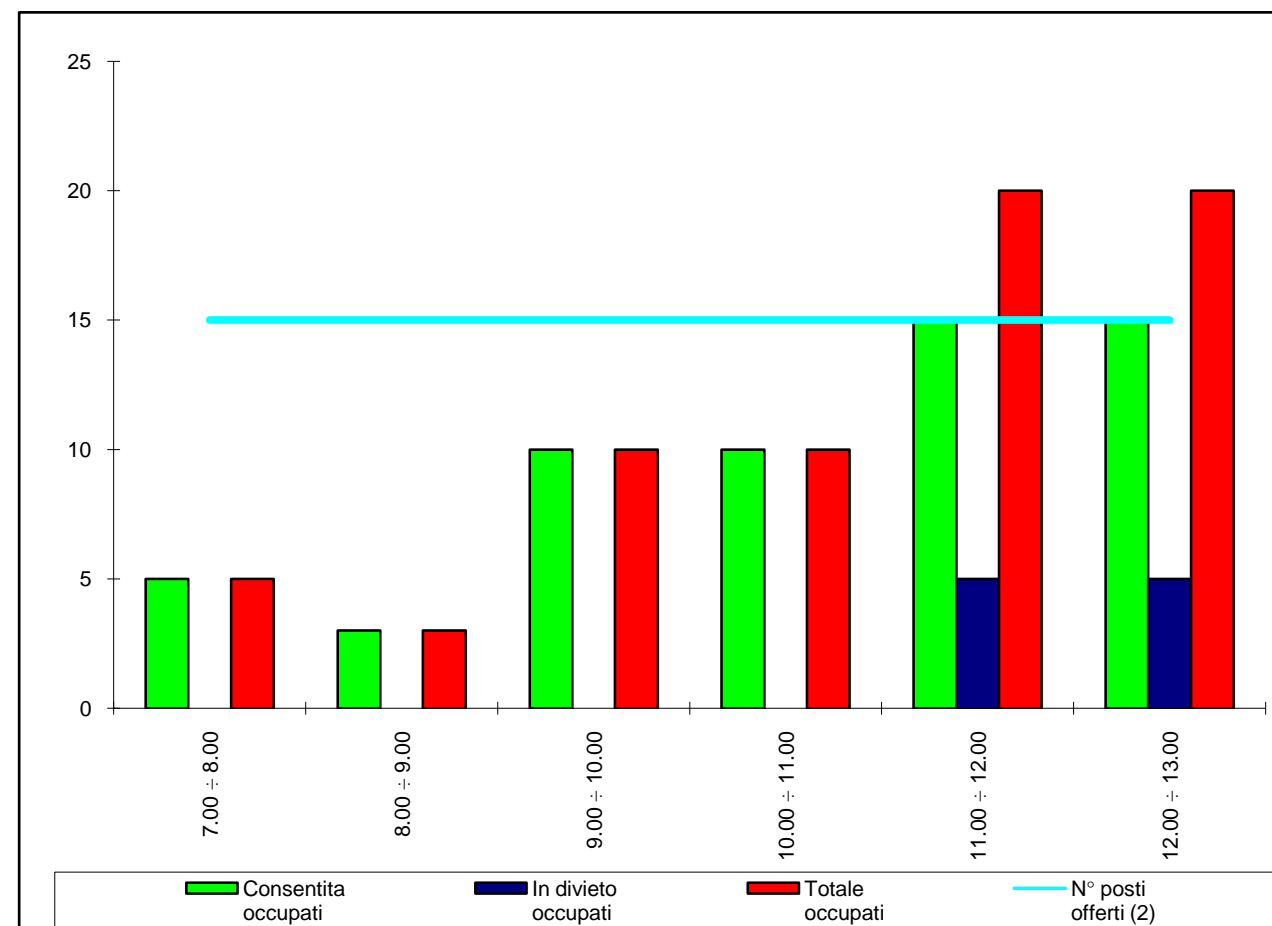
PIANO URBANO DELLA MOBILITA' E CONNESSA VALUTAZIONE AMBIENTALE STRATEGICA

INDAGINI SULLA DOMANDA/OFFERTA DI SOSTA

Rev. 00 del 10/07/2015

Data rilevamento:	05/06/2014	Giorno:	GIOVEDÌ	Scheda n°:	13
Zona di censimento:	PIAZZA CASTELLO				
DA:					
A:					
PIAZZA A SOSTA					

Ora rilevamento	N° posti offerti (2)	Domanda di sosta			Totale occupati	Tipo (1)
		Consentita occupati	Consentita liberi	In divieto occupati		
7.00 ÷ 8.00	15	5	10	0	5	L
8.00 ÷ 9.00	15	3	12	0	3	L
9.00 ÷ 10.00	15	10	5	0	10	L
10.00 ÷ 11.00	15	10	5	0	10	L
11.00 ÷ 12.00	15	15	0	5	20	L
12.00 ÷ 13.00	15	15	0	5	20	L
13.00 ÷ 14.00						
14.00 ÷ 15.00						
15.00 ÷ 16.00						
16.00 ÷ 17.00						
17.00 ÷ 18.00						
18.00 ÷ 19.00						



(1) : L = sosta libera; D = disco orario; P = sosta a pagamento; N = sosta non consentita
 (2) Per posti offerti si intendono quelli dove è regolarmente consentita la sosta, compresi eventuali stalli riservati

NOTE:

N° posti offerti regolari	n° massimo posti regolari occupati	N° minimo posti regolari liberi	Max % occupaz.
15	15	0	100,0
N° posti offerti regolari	n° minimo posti regolari occupati	N° massimo posti regolari liberi	Min % occupaz.
15	3	12	20,0

CITTA' DI MARSALA

PIANO URBANO DELLA MOBILITA' E CONNESSA VALUTAZIONE AMBIENTALE STRATEGICA

INDAGINI SULLA DOMANDA/OFFERTA DI SOSTA

Rev. 00 del 10/07/2015

Data rilevamento:	05/06/2014	Giorno:	GIOVEDÌ	Scheda n°:	14
Zona di censimento: VIA AMENDOLA					
DA: VIA SARDEGNA					
A: VIA PIPITONE					
FRONTE VIA					

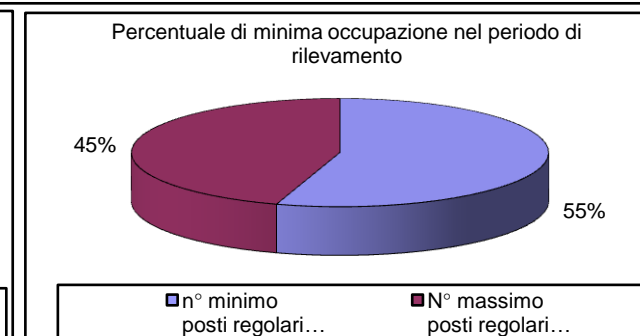
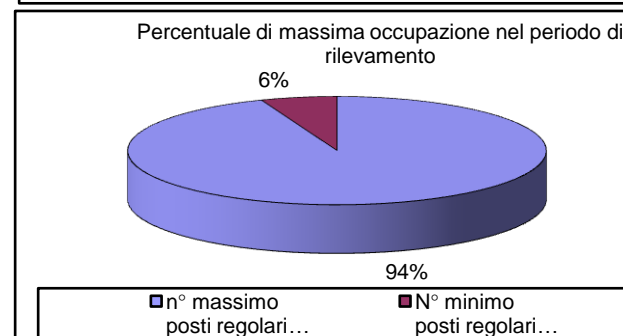
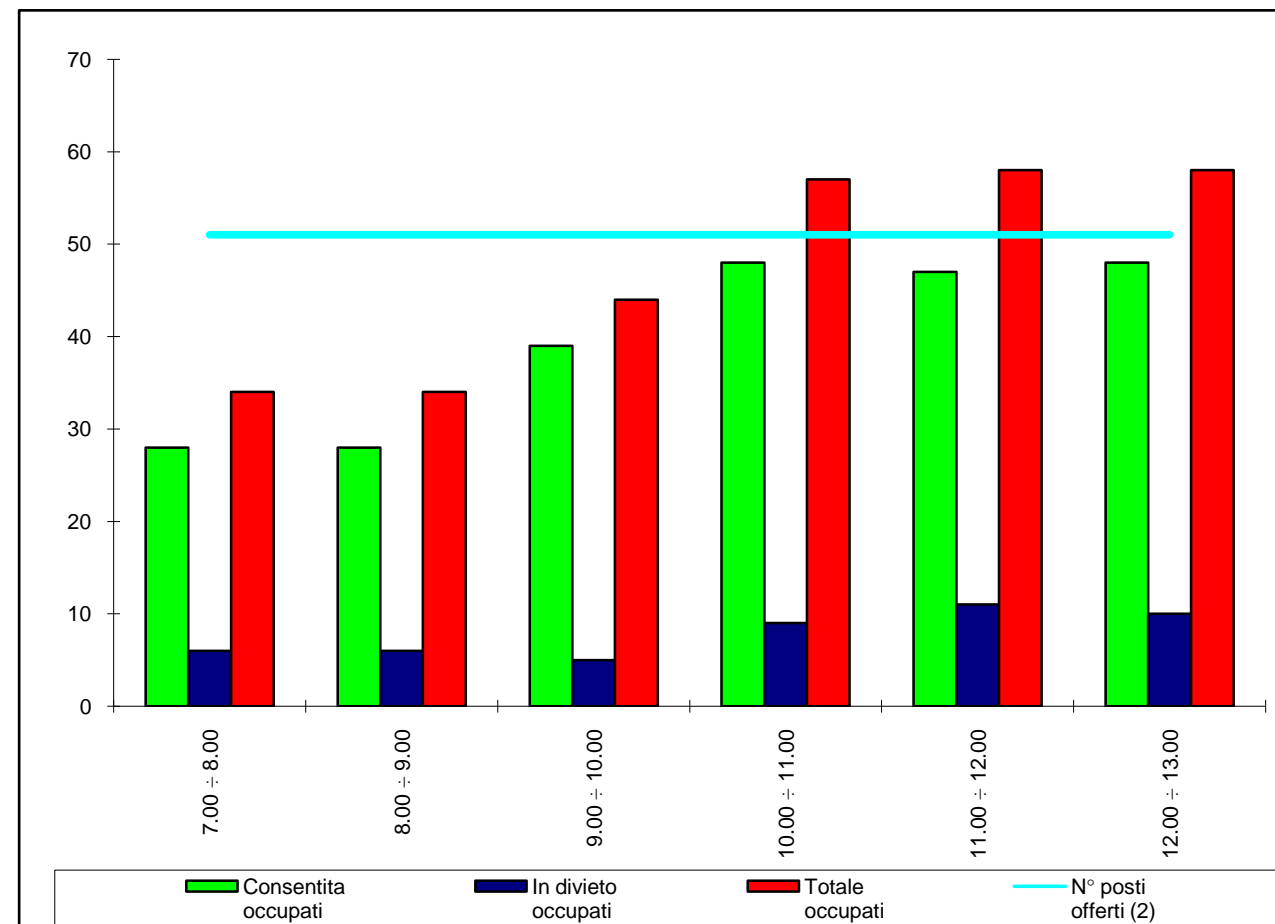
Ora rilevamento	N° posti offerti (2)	Domanda di sosta			Totale occupati	Tipo (1)
		Consentita occupati	Consentita liberi	In divieto occupati		
7.00 ÷ 8.00	51	28	23	6	34	L
8.00 ÷ 9.00	51	28	23	6	34	L
9.00 ÷ 10.00	51	39	12	5	44	P/L
10.00 ÷ 11.00	51	48	3	9	57	P/L
11.00 ÷ 12.00	51	47	4	11	58	P/L
12.00 ÷ 13.00	51	48	3	10	58	P/L
13.00 ÷ 14.00						
14.00 ÷ 15.00						
15.00 ÷ 16.00						
16.00 ÷ 17.00						
17.00 ÷ 18.00						
18.00 ÷ 19.00						

(1) : L = sosta libera; D = disco orario; P = sosta a pagamento; N = sosta non consentita

(2) Per posti offerti si intendono quelli dove è regolarmente consentita la sosta, compresi eventuali stalli riservati

NOTE: POSTI OFFERTI: 30 PAGAMENTO (ORE 9,00-13,00 E 16,00-20,00) + 21 LIBERA

N° posti offerti regolari	n° massimo posti regolari occupati	N° minimo posti regolari liberi	Max % occupaz.
51	48	3	94,1
N° posti offerti regolari	n° minimo posti regolari occupati	N° massimo posti regolari liberi	Min % occupaz.
51	28	23	54,9



CITTA' DI MARSALA
PIANO URBANO DELLA MOBILITA' E CONNESSA VALUTAZIONE AMBIENTALE STRATEGICA
INDAGINI SULLA DOMANDA/OFFERTA DI SOSTA

Rev. 00 del 10/07/2015

Data rilevamento:	05/06/2014	Giorno:	GIOVEDÌ	Scheda n°:	15
Zona di censimento:	VIA AMENDOLA				
	DA: VIA PIPITONE				
	A: VIA ROMA				
FRONTE VIA					

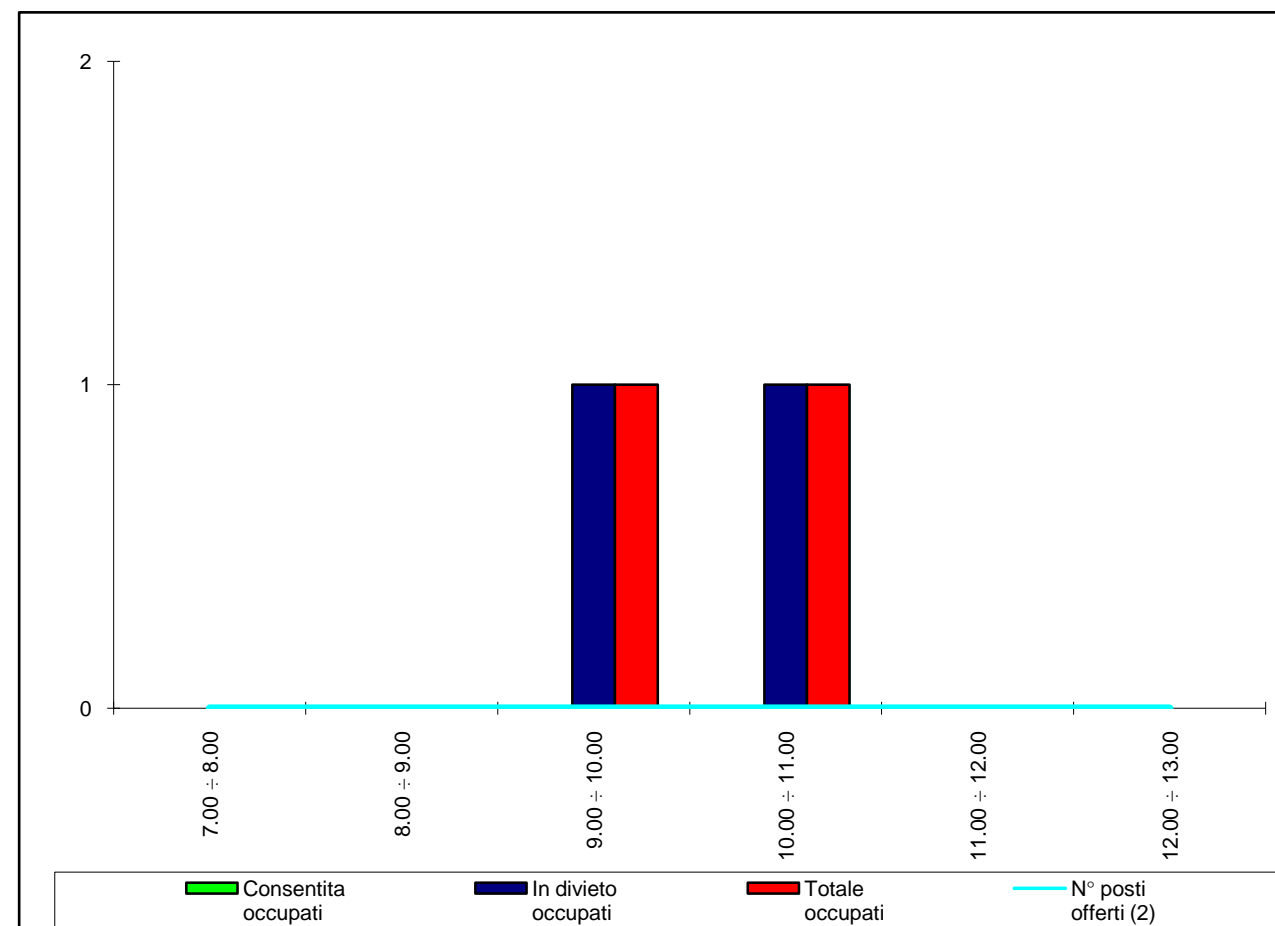
Ora rilevamento	N° posti offerti (2)	Domanda di sosta			Totale occupati	Tipo (1)
		Consentita occupati	Consentita liberi	In divieto occupati		
7.00 ÷ 8.00	0	0	0	0	0	N
8.00 ÷ 9.00	0	0	0	0	0	N
9.00 ÷ 10.00	0	0	0	1	1	N
10.00 ÷ 11.00	0	0	0	1	1	N
11.00 ÷ 12.00	0	0	0	0	0	N
12.00 ÷ 13.00	0	0	0	0	0	N
13.00 ÷ 14.00						
14.00 ÷ 15.00						
15.00 ÷ 16.00						
16.00 ÷ 17.00						
17.00 ÷ 18.00						
18.00 ÷ 19.00						

(1) : L = sosta libera; D = disco orario; P = sosta a pagamento; N = sosta non consentita

(2) Per posti offerti si intendono quelli dove è regolarmente consentita la sosta, compresi eventuali stalli riservati

NOTE:

N° posti offerti regolari	n° massimo posti regolari occupati	N° minimo posti regolari liberi	Max % occupaz.
0	0	0	0,0
N° posti offerti regolari	n° minimo posti regolari occupati	N° massimo posti regolari liberi	Min % occupaz.
0	0	0	0,0



Percentuale di massima occupazione nel periodo di rilevamento
0%

n° massimo posti regolari...

N° minimo posti regolari...

Percentuale di minima occupazione nel periodo di rilevamento
0%

n° minimo posti regolari...

N° massimo posti regolari...

CITTA' DI MARSALA
PIANO URBANO DELLA MOBILITA' E CONNESSA VALUTAZIONE AMBIENTALE STRATEGICA
INDAGINI SULLA DOMANDA/OFFERTA DI SOSTA

Rev. 00 del 10/07/2015

Data rilevamento:	05/06/2014	Giorno:	GIOVEDÌ	Scheda n°:	16
Zona di censimento:	VIA ALAGNA				
	DA: VIA ROMA (PIAZZA MATTEOTTI)				
	A: PIAZZA DEL POPOLO				
FRONTE VIA					

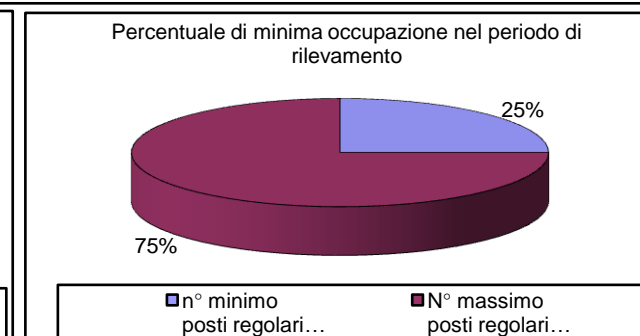
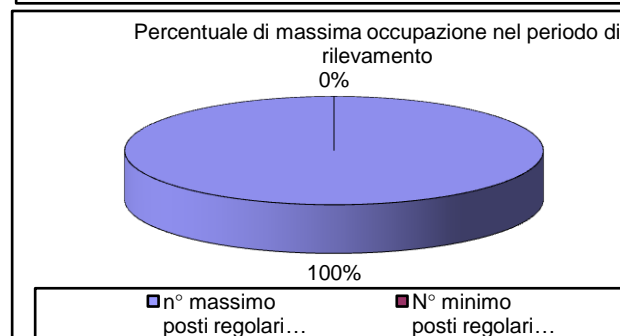
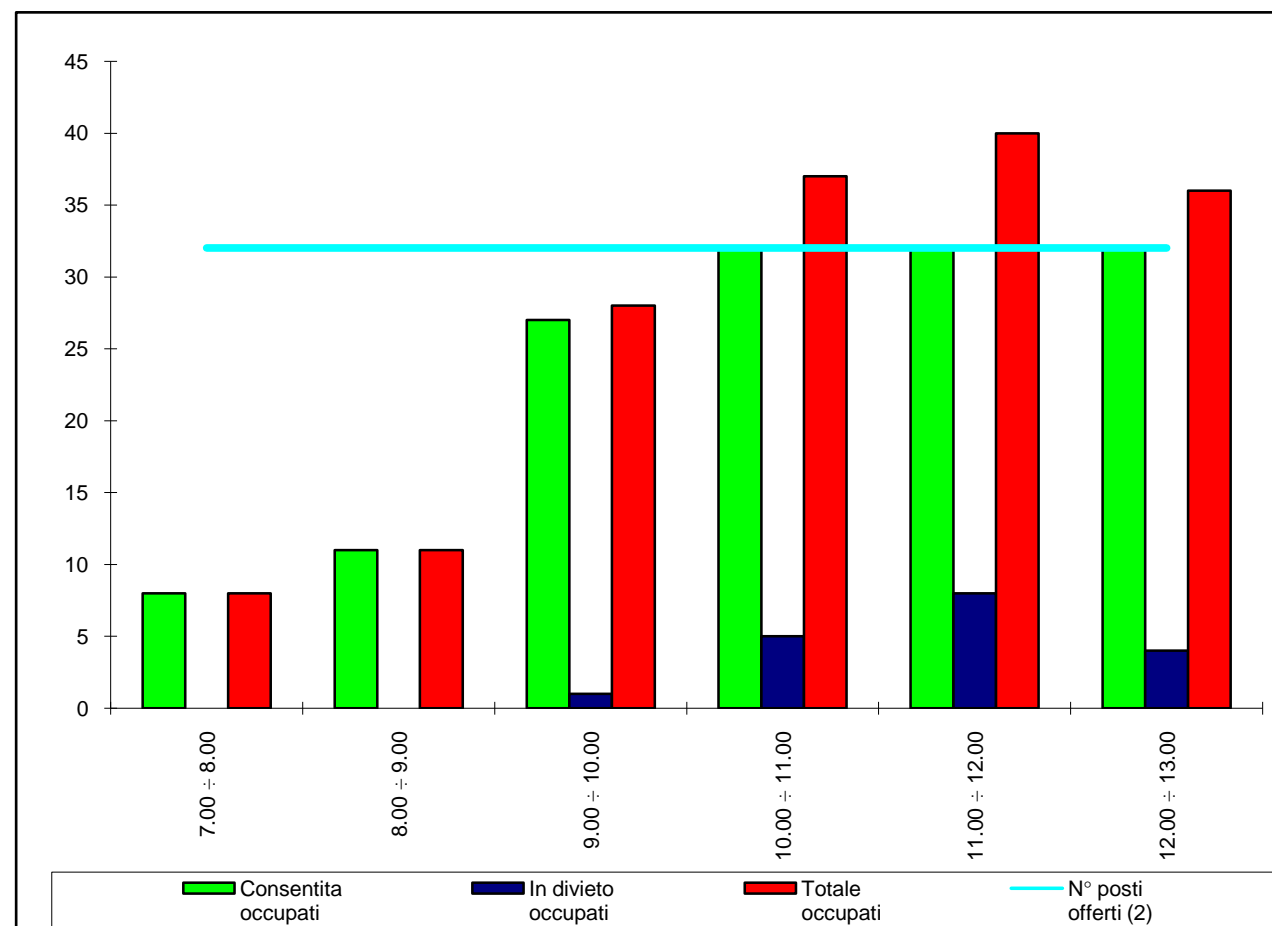
Ora rilevamento	N° posti offerti (2)	Domanda di sosta			Totale occupati	Tipo (1)
		Consentita occupati	Consentita liberi	In divieto occupati		
7.00 ÷ 8.00	32	8	24	0	8	P
8.00 ÷ 9.00	32	11	21	0	11	P
9.00 ÷ 10.00	32	27	5	1	28	P
10.00 ÷ 11.00	32	32	0	5	37	P
11.00 ÷ 12.00	32	32	0	8	40	P
12.00 ÷ 13.00	32	32	0	4	36	P
13.00 ÷ 14.00						
14.00 ÷ 15.00						
15.00 ÷ 16.00						
16.00 ÷ 17.00						
17.00 ÷ 18.00						
18.00 ÷ 19.00						

(1) : L = sosta libera; D = disco orario; P = sosta a pagamento; N = sosta non consentita

(2) Per posti offerti si intendono quelli dove è regolarmente consentita la sosta, compresi eventuali stalli riservati

NOTE:

N° posti offerti regolari	n° massimo posti regolari occupati	N° minimo posti regolari liberi	Max % occupaz.
32	32	0	100,0
N° posti offerti regolari	n° minimo posti regolari occupati	N° massimo posti regolari liberi	Min % occupaz.
32	8	24	25,0



CITTA' DI MARSALA

PIANO URBANO DELLA MOBILITA' E CONNESSA VALUTAZIONE AMBIENTALE STRATEGICA

INDAGINI SULLA DOMANDA/OFFERTA DI SOSTA

Rev. 00 del 10/07/2015

Data rilevamento:	05/06/2014	Giorno:	GIOVEDÌ	Scheda n°:	17
Zona di censimento: PIAZZA DEL POPOLO					
DA:					
A:					
PIAZZA A SOSTA					

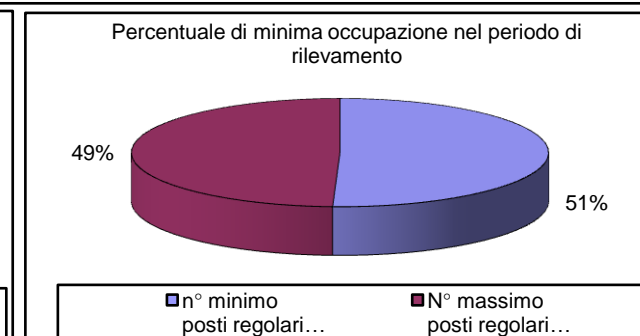
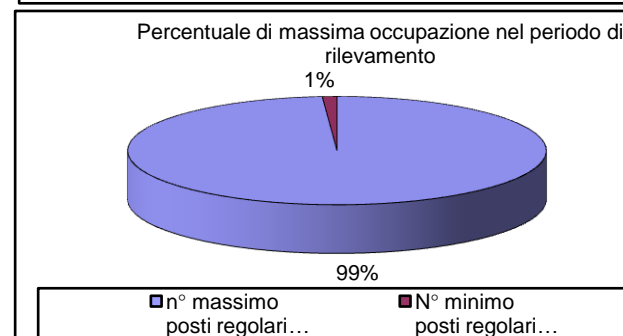
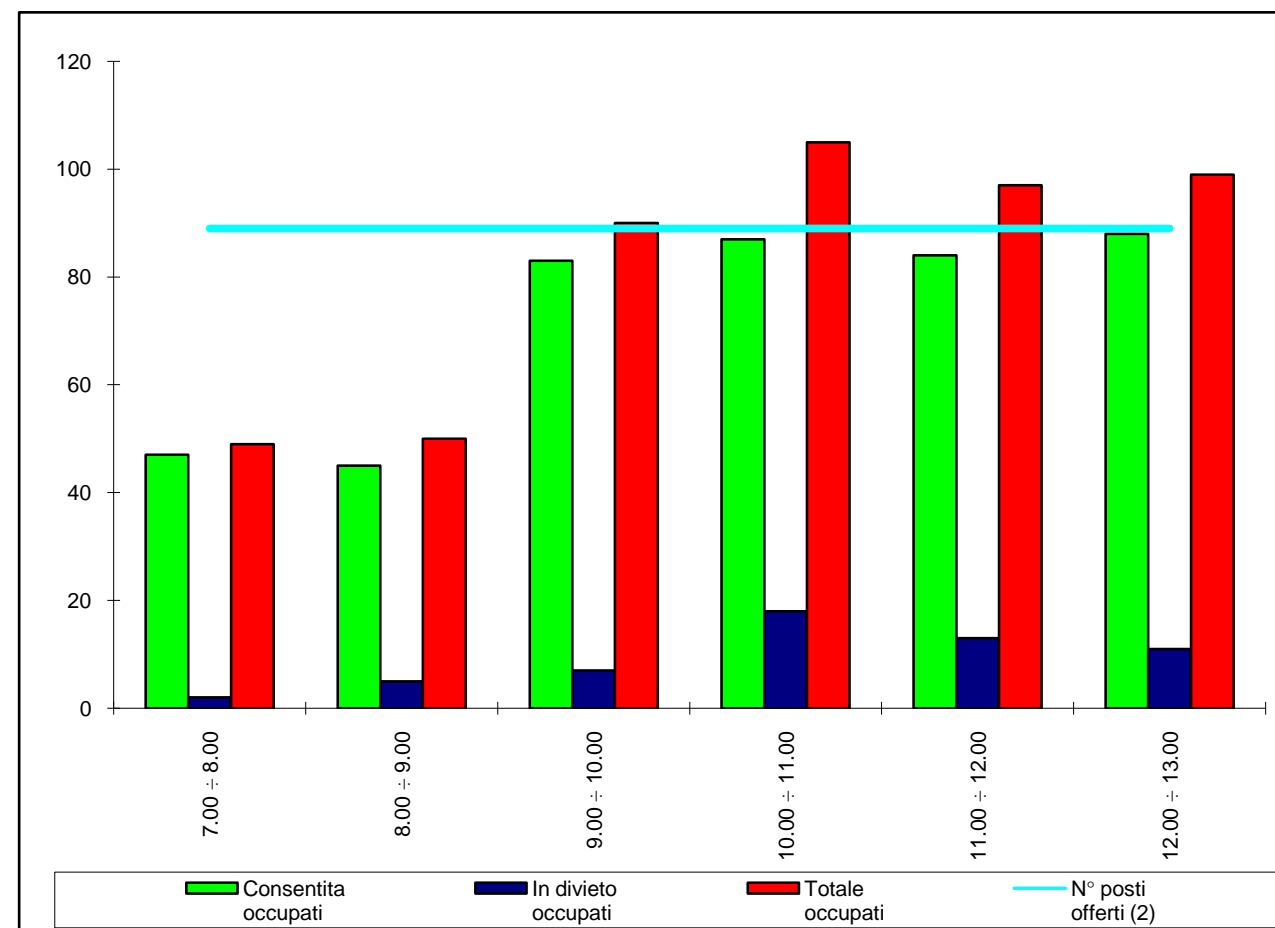
Ora rilevamento	N° posti offerti (2)	Domanda di sosta			Totale occupati	Tipo (1)
		Consentita occupati	Consentita liberi	In divieto occupati		
7.00 ÷ 8.00	89	47	42	2	49	L/D30
8.00 ÷ 9.00	89	45	44	5	50	L/D30
9.00 ÷ 10.00	89	83	6	7	90	L/D30
10.00 ÷ 11.00	89	87	2	18	105	L/D30
11.00 ÷ 12.00	89	84	5	13	97	L/D30
12.00 ÷ 13.00	89	88	1	11	99	L/D30
13.00 ÷ 14.00						
14.00 ÷ 15.00						
15.00 ÷ 16.00						
16.00 ÷ 17.00						
17.00 ÷ 18.00						
18.00 ÷ 19.00						

(1) : L = sosta libera; D = disco orario; P = sosta a pagamento; N = sosta non consentita

(2) Per posti offerti si intendono quelli dove è regolarmente consentita la sosta, compresi eventuali stalli riservati

NOTE: POSTI OFFERTI: 39 LIBERA + 50 A DISCO ORARIO 30'

N° posti offerti regolari	n° massimo posti regolari occupati	N° minimo posti regolari liberi	Max % occupaz.
89	88	1	98,9
N° posti offerti regolari	n° minimo posti regolari occupati	N° massimo posti regolari liberi	Min % occupaz.
89	45	44	50,6

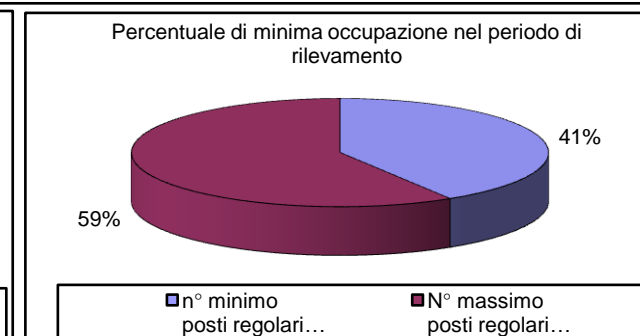
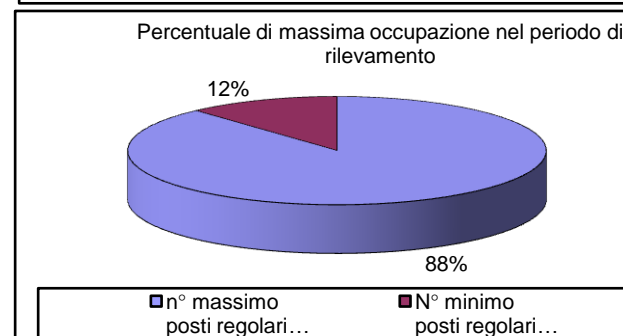
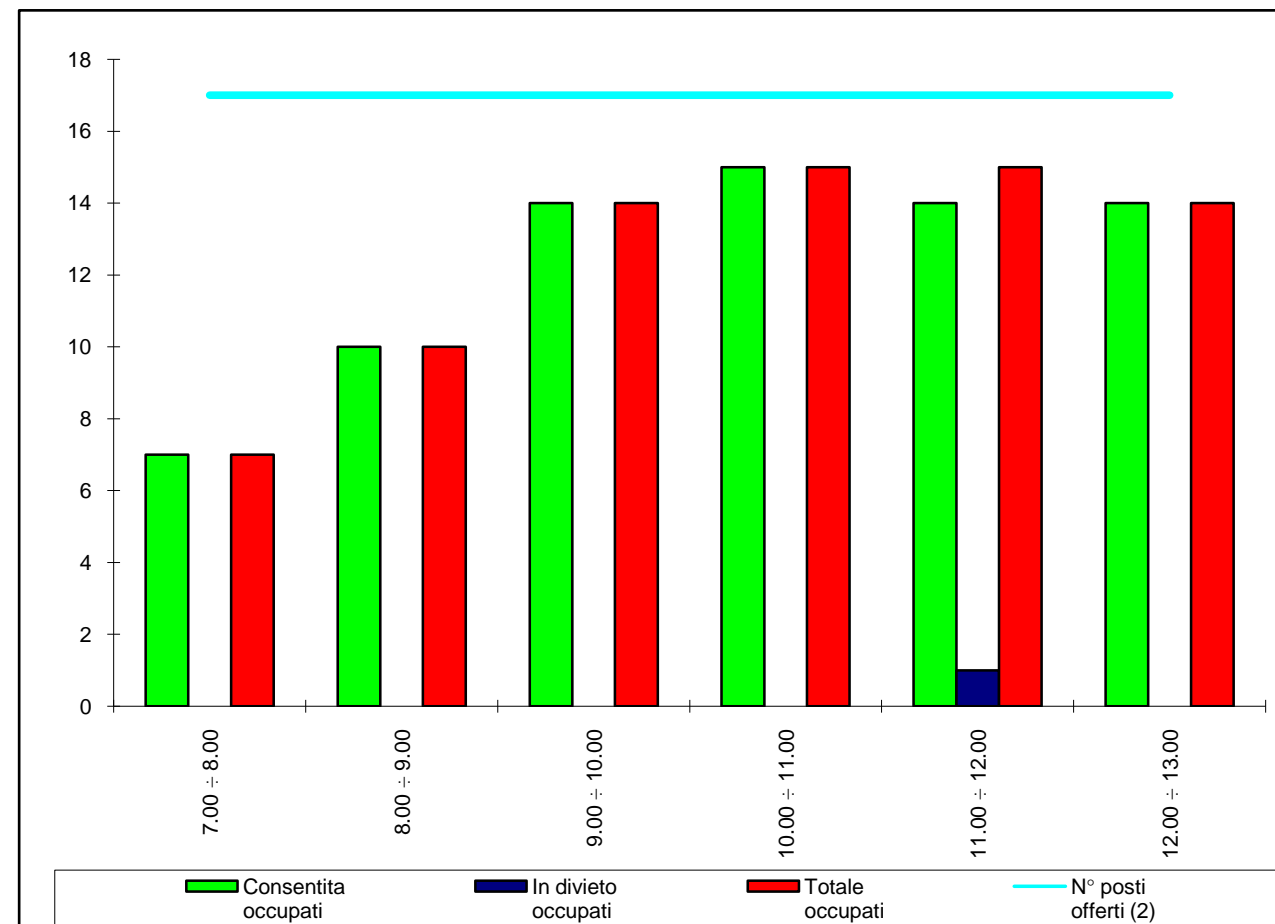


CITTA' DI MARSALA
PIANO URBANO DELLA MOBILITA' E CONNESSA VALUTAZIONE AMBIENTALE STRATEGICA
INDAGINI SULLA DOMANDA/OFFERTA DI SOSTA

Rev. 00 del 10/07/2015

Data rilevamento:	05/06/2014	Giorno:	GIOVEDÌ	Scheda n°:	18
Zona di censimento:	VIA VESPRI				
	DA: PIAZZA DEL POPOLO				
	A: VIA GARIBALDI				
FRONTE VIA					

Ora rilevamento	N° posti offerti (2)	Domanda di sosta			Totale occupati	Tipo (1)
		Consentita occupati	Consentita liberi	In divieto occupati		
7.00 ÷ 8.00	17	7	10	0	7	L/R
8.00 ÷ 9.00	17	10	7	0	10	L/R
9.00 ÷ 10.00	17	14	3	0	14	L/R
10.00 ÷ 11.00	17	15	2	0	15	L/R
11.00 ÷ 12.00	17	14	3	1	15	L/R
12.00 ÷ 13.00	17	14	3	0	14	L/R
13.00 ÷ 14.00						
14.00 ÷ 15.00						
15.00 ÷ 16.00						
16.00 ÷ 17.00						
17.00 ÷ 18.00						
18.00 ÷ 19.00						



(1) : L = sosta libera; D = disco orario; P = sosta a pagamento; N = sosta non consentita
 (2) Per posti offerti si intendono quelli dove è regolarmente consentita la sosta, compresi eventuali stalli riservati

NOTE: POSTI OFFERTI: 9 LIBERA + 8 RISERVATA

N° posti offerti regolari	n° massimo posti regolari occupati	N° minimo posti regolari liberi	Max % occupaz.
17	15	2	88,2
N° posti offerti regolari	n° minimo posti regolari occupati	N° massimo posti regolari liberi	Min % occupaz.
17	7	10	41,2

CITTA' DI MARSALA

PIANO URBANO DELLA MOBILITA' E CONNESSA VALUTAZIONE AMBIENTALE STRATEGICA

INDAGINI SULLA DOMANDA/OFFERTA DI SOSTA

Rev. 00 del 10/07/2015

Data rilevamento:	05/06/2014	Giorno:	GIOVEDÌ	Scheda n°:	19
Zona di censimento: PIAZZA MAMELI					
DA:					
A:					
PIAZZA A SOSTA					

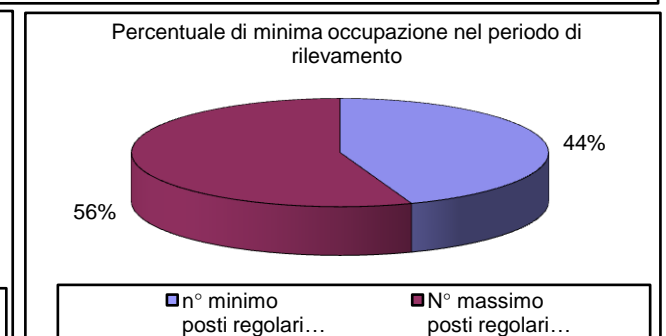
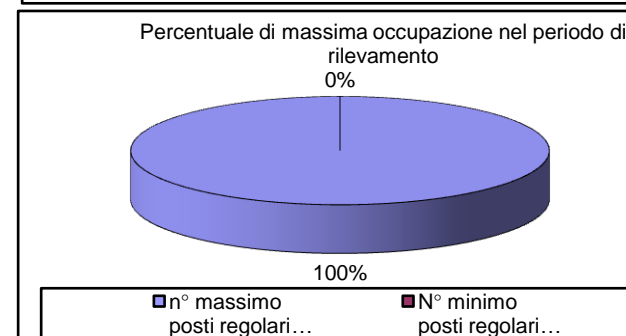
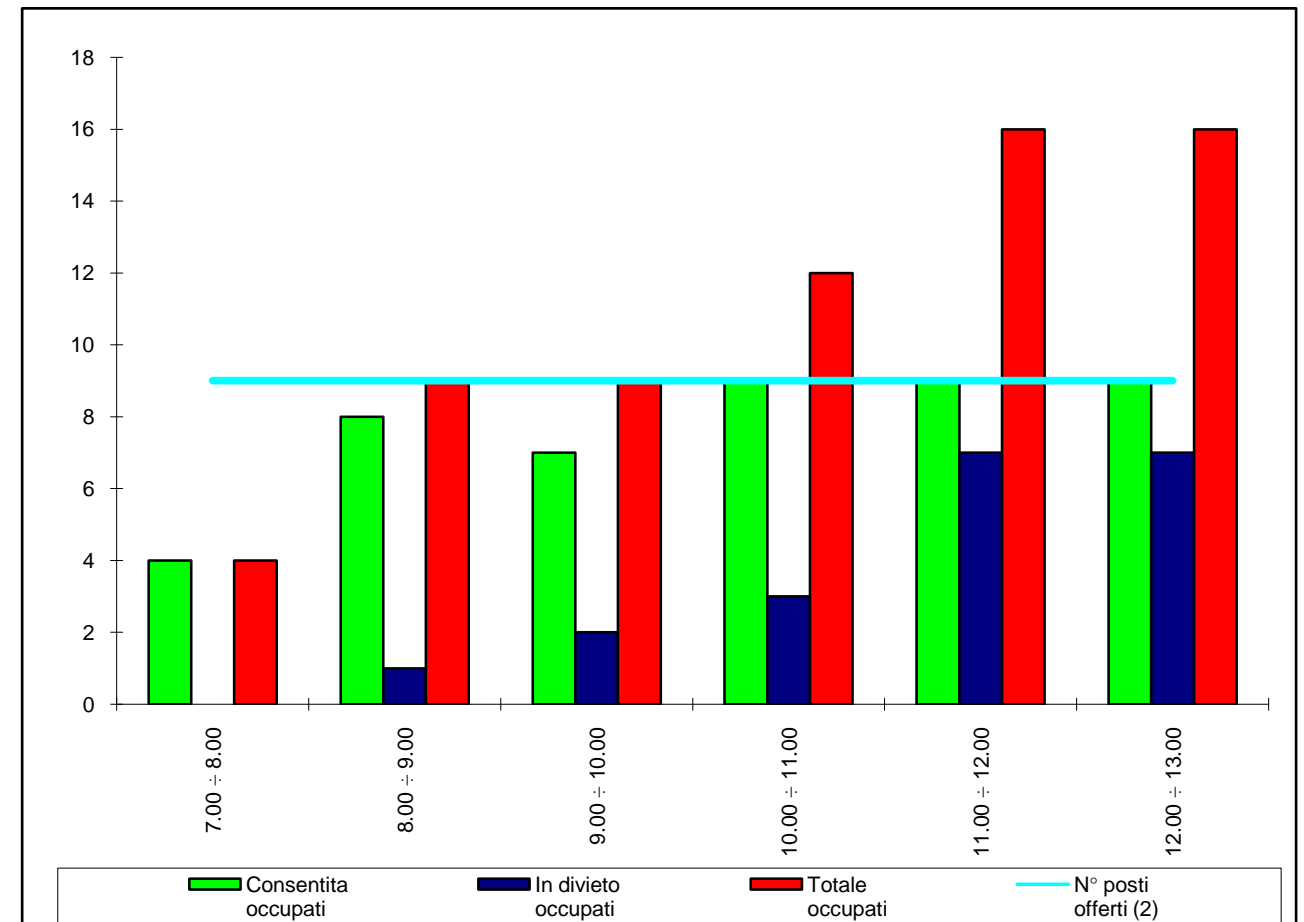
Ora rilevamento	N° posti offerti (2)	Domanda di sosta			Totale occupati	Tipo (1)
		Consentita occupati	Consentita liberi	In divieto occupati		
7.00 ÷ 8.00	9	4	5	0	4	D15
8.00 ÷ 9.00	9	8	1	1	9	D15
9.00 ÷ 10.00	9	7	2	2	9	D15
10.00 ÷ 11.00	9	9	0	3	12	D15
11.00 ÷ 12.00	9	9	0	7	16	D15
12.00 ÷ 13.00	9	9	0	7	16	D15
13.00 ÷ 14.00						
14.00 ÷ 15.00						
15.00 ÷ 16.00						
16.00 ÷ 17.00						
17.00 ÷ 18.00						
18.00 ÷ 19.00						

(1) : L = sosta libera; D = disco orario; P = sosta a pagamento; N = sosta non consentita

(2) Per posti offerti si intendono quelli dove è regolarmente consentita la sosta, compresi eventuali stalli riservati

NOTE:

N° posti offerti regolari	n° massimo posti regolari occupati	N° minimo posti regolari liberi	Max % occupaz.
9	9	0	100,0
N° posti offerti regolari	n° minimo posti regolari occupati	N° massimo posti regolari liberi	Min % occupaz.
9	4	5	44,4



CITTA' DI MARSALA

PIANO URBANO DELLA MOBILITA' E CONNESSA VALUTAZIONE AMBIENTALE STRATEGICA

INDAGINI SULLA DOMANDA/OFFERTA DI SOSTA

Rev. 00 del 10/07/2015

Data rilevamento:	05/06/2014	Giorno:	GIOVEDÌ	Scheda n°:	20
Zona di censimento: VIA SCIPIONE AFRICANO					
DA: PIAZZA MAMELI					
A: VIA DEI MILLE					
FRONTE VIA					

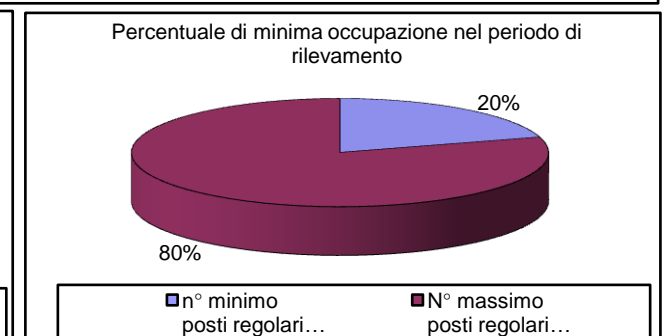
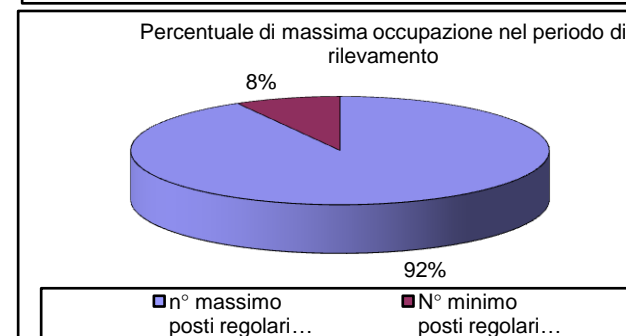
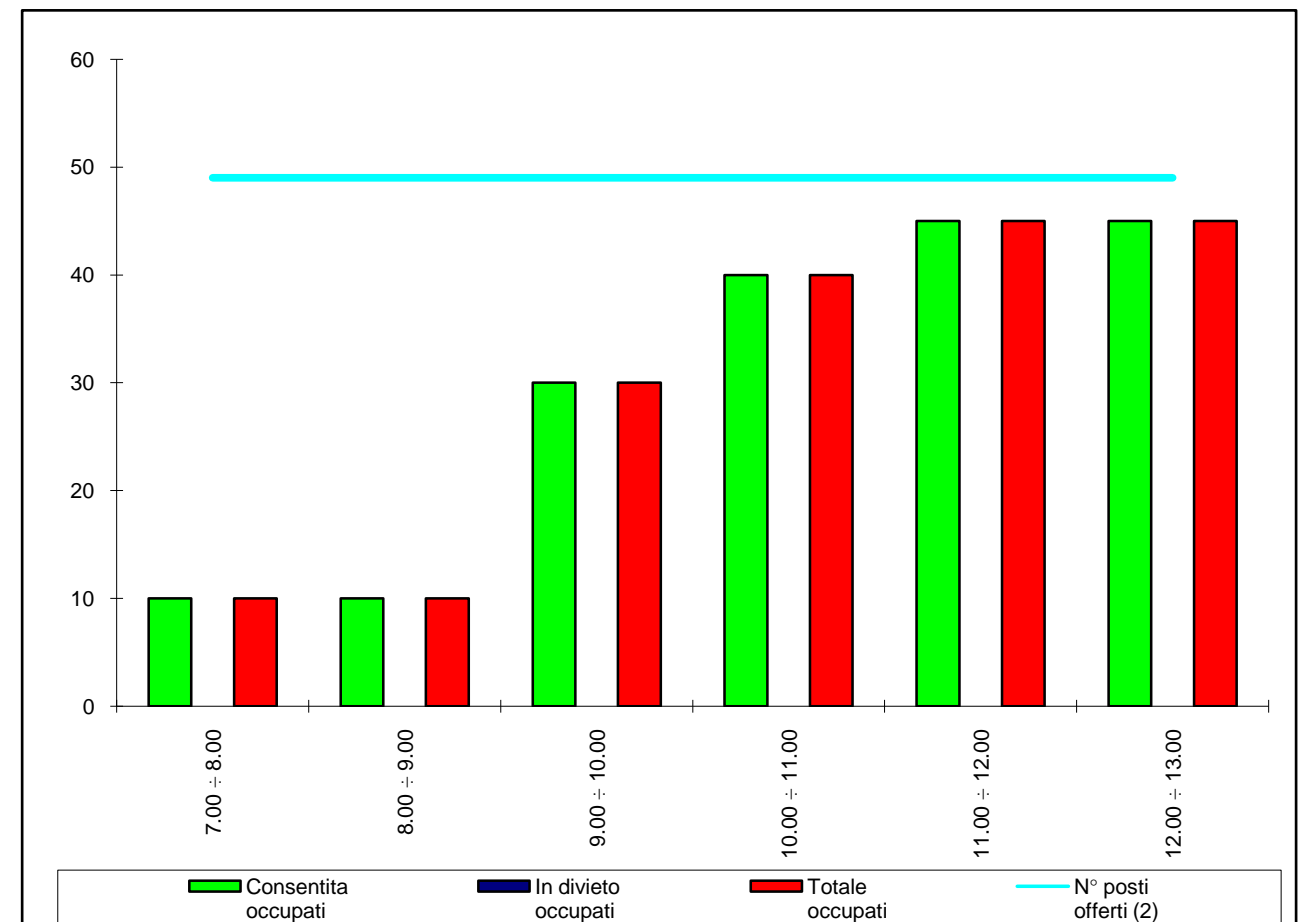
Ora rilevamento	N° posti offerti (2)	Domanda di sosta			Totale occupati	Tipo (1)
		Consentita occupati	Consentita liberi	In divieto occupati		
7.00 ÷ 8.00	49	10	39	0	10	P/L
8.00 ÷ 9.00	49	10	39	0	10	P/L
9.00 ÷ 10.00	49	30	19	0	30	P/L
10.00 ÷ 11.00	49	40	9	0	40	P/L
11.00 ÷ 12.00	49	45	4	0	45	P/L
12.00 ÷ 13.00	49	45	4	0	45	P/L
13.00 ÷ 14.00						
14.00 ÷ 15.00						
15.00 ÷ 16.00						
16.00 ÷ 17.00						
17.00 ÷ 18.00						
18.00 ÷ 19.00						

(1) : L = sosta libera; D = disco orario; P = sosta a pagamento; N = sosta non consentita

(2) Per posti offerti si intendono quelli dove è regolarmente consentita la sosta, compresi eventuali stalli riservati

NOTE:	POSTI OFFERTI: 24 PAGAMENTO + 25 LIBERA
--------------	---

N° posti offerti regolari	n° massimo posti regolari occupati	N° minimo posti regolari liberi	Max % occupaz.
49	45	4	91,8
N° posti offerti regolari	n° minimo posti regolari occupati	N° massimo posti regolari liberi	Min % occupaz.
49	10	39	20,4



CITTA' DI MARSALA

PIANO URBANO DELLA MOBILITA' E CONNESSA VALUTAZIONE AMBIENTALE STRATEGICA

INDAGINI SULLA DOMANDA/OFFERTA DI SOSTA

Rev. 00 del 10/07/2015

Data rilevamento:	05/06/2014	Giorno:	GIOVEDÌ	Scheda n°:	21
Zona di censimento:	VIA DEI MILLE				
	DA: PIAZZA MAMELI				
	A: VIA ALAGNA				
FRONTE VIA					

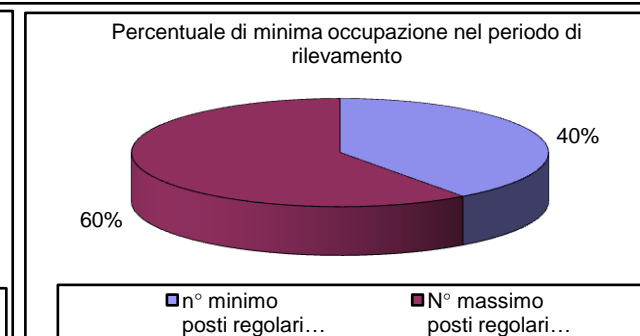
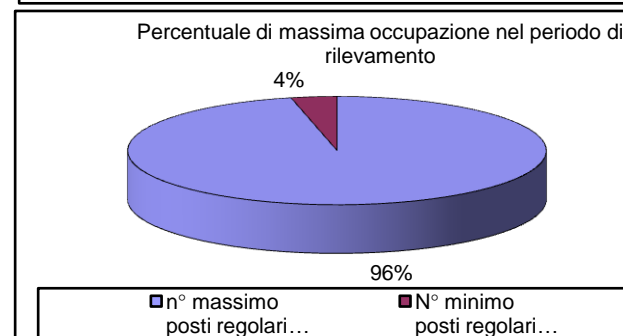
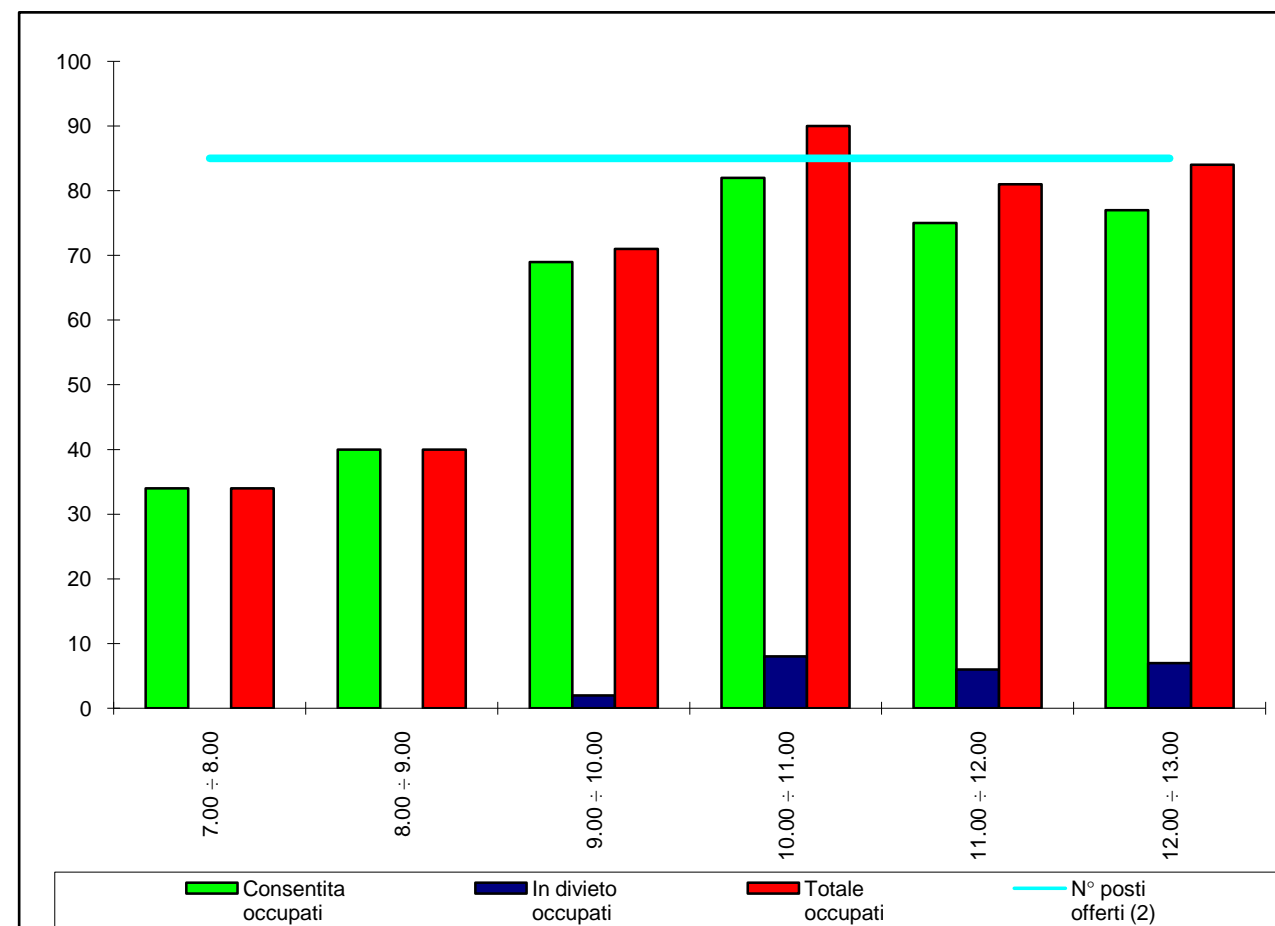
Ora rilevamento	N° posti offerti (2)	Domanda di sosta			Totale occupati	Tipo (1)
		Consentita occupati	Consentita liberi	In divieto occupati		
7.00 ÷ 8.00	85	34	51	0	34	P/D30
8.00 ÷ 9.00	85	40	45	0	40	P/D30
9.00 ÷ 10.00	85	69	16	2	71	P/D30
10.00 ÷ 11.00	85	82	3	8	90	P/D30
11.00 ÷ 12.00	85	75	10	6	81	P/D30
12.00 ÷ 13.00	85	77	8	7	84	P/D30
13.00 ÷ 14.00						
14.00 ÷ 15.00						
15.00 ÷ 16.00						
16.00 ÷ 17.00						
17.00 ÷ 18.00						
18.00 ÷ 19.00						

(1) : L = sosta libera; D = disco orario; P = sosta a pagamento; N = sosta non consentita

(2) Per posti offerti si intendono quelli dove è regolarmente consentita la sosta, compresi eventuali stalli riservati

NOTE:

N° posti offerti regolari	n° massimo posti regolari occupati	N° minimo posti regolari liberi	Max % occupaz.
85	82	3	96,5
N° posti offerti regolari	n° minimo posti regolari occupati	N° massimo posti regolari liberi	Min % occupaz.
85	34	51	40,0

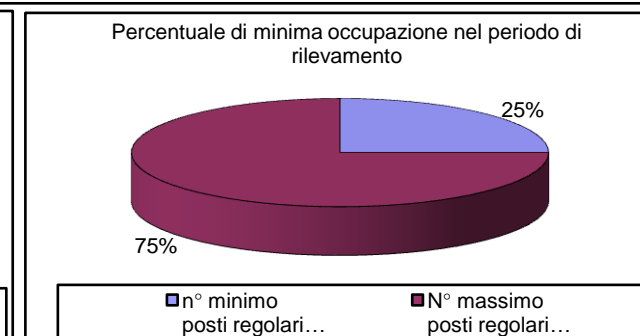
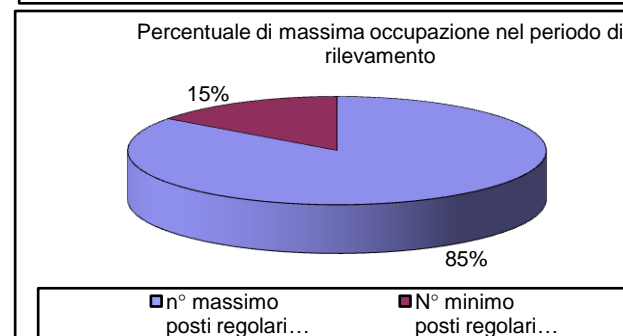
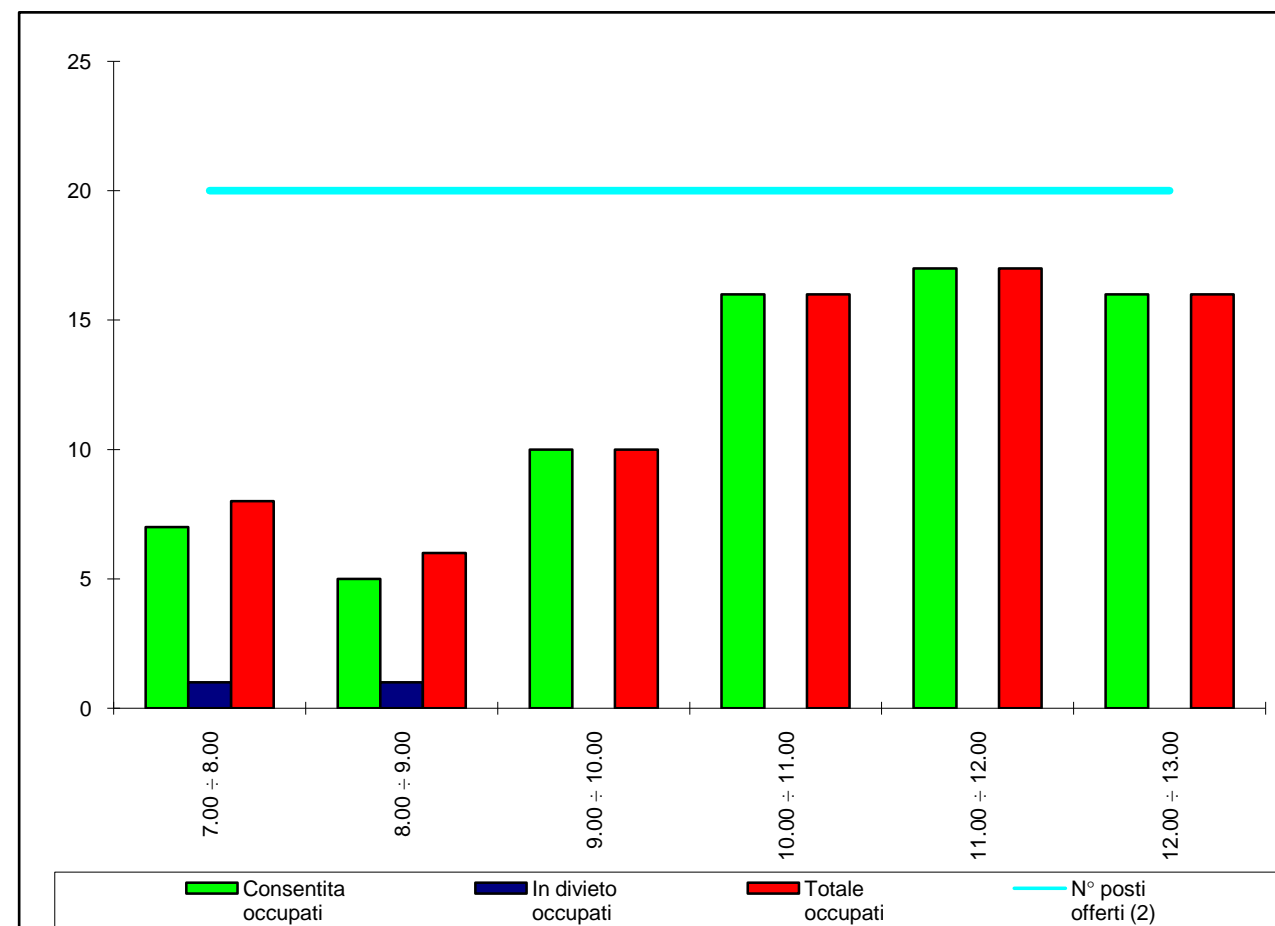


CITTA' DI MARSALA
PIANO URBANO DELLA MOBILITA' E CONNESSA VALUTAZIONE AMBIENTALE STRATEGICA
INDAGINI SULLA DOMANDA/OFFERTA DI SOSTA

Rev. 00 del 10/07/2015

Data rilevamento:	05/06/2014	Giorno:	GIOVEDÌ	Scheda n°:	22
Zona di censimento: PIAZZA PIEMONTE E LOMBARDO					
DA:					
A:					
PIAZZA A SOSTA					

Ora rilevamento	N° posti offerti (2)	Domanda di sosta			Totale occupati	Tipo (1)
		Consentita occupati	Consentita liberi	In divieto occupati		
7.00 ÷ 8.00	20	7	13	1	8	L
8.00 ÷ 9.00	20	5	15	1	6	L
9.00 ÷ 10.00	20	10	10	0	10	L
10.00 ÷ 11.00	20	16	4	0	16	L
11.00 ÷ 12.00	20	17	3	0	17	L
12.00 ÷ 13.00	20	16	4	0	16	L
13.00 ÷ 14.00						
14.00 ÷ 15.00						
15.00 ÷ 16.00						
16.00 ÷ 17.00						
17.00 ÷ 18.00						
18.00 ÷ 19.00						



(1) : L = sosta libera; D = disco orario; P = sosta a pagamento; N = sosta non consentita
 (2) Per posti offerti si intendono quelli dove è regolarmente consentita la sosta, compresi eventuali stalli riservati

NOTE:

N° posti offerti regolari	n° massimo posti regolari occupati	N° minimo posti regolari liberi	Max % occupaz.
20	17	3	85,0
N° posti offerti regolari	n° minimo posti regolari occupati	N° massimo posti regolari liberi	Min % occupaz.
20	5	15	25,0

CITTA' DI MARSALA

PIANO URBANO DELLA MOBILITA' E CONNESSA VALUTAZIONE AMBIENTALE STRATEGICA

INDAGINI SULLA DOMANDA/OFFERTA DI SOSTA

Rev. 00 del 10/07/2015

Data rilevamento:	05/06/2014	Giorno:	GIOVEDÌ	Scheda n°:	23
Zona di censimento:	VIA STEFANO BILARDELLO				
	DA: LUNGOMARE MEDITERRANEO				
	A: VIA MAZZINI				
FRONTE VIA					

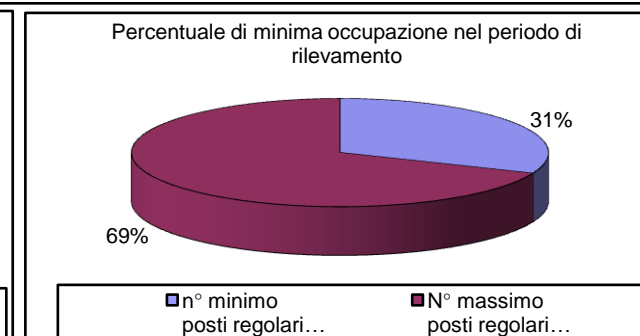
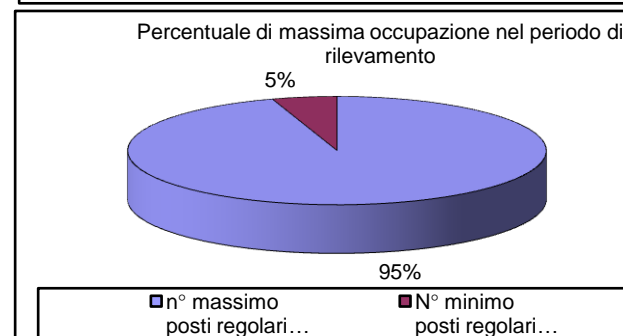
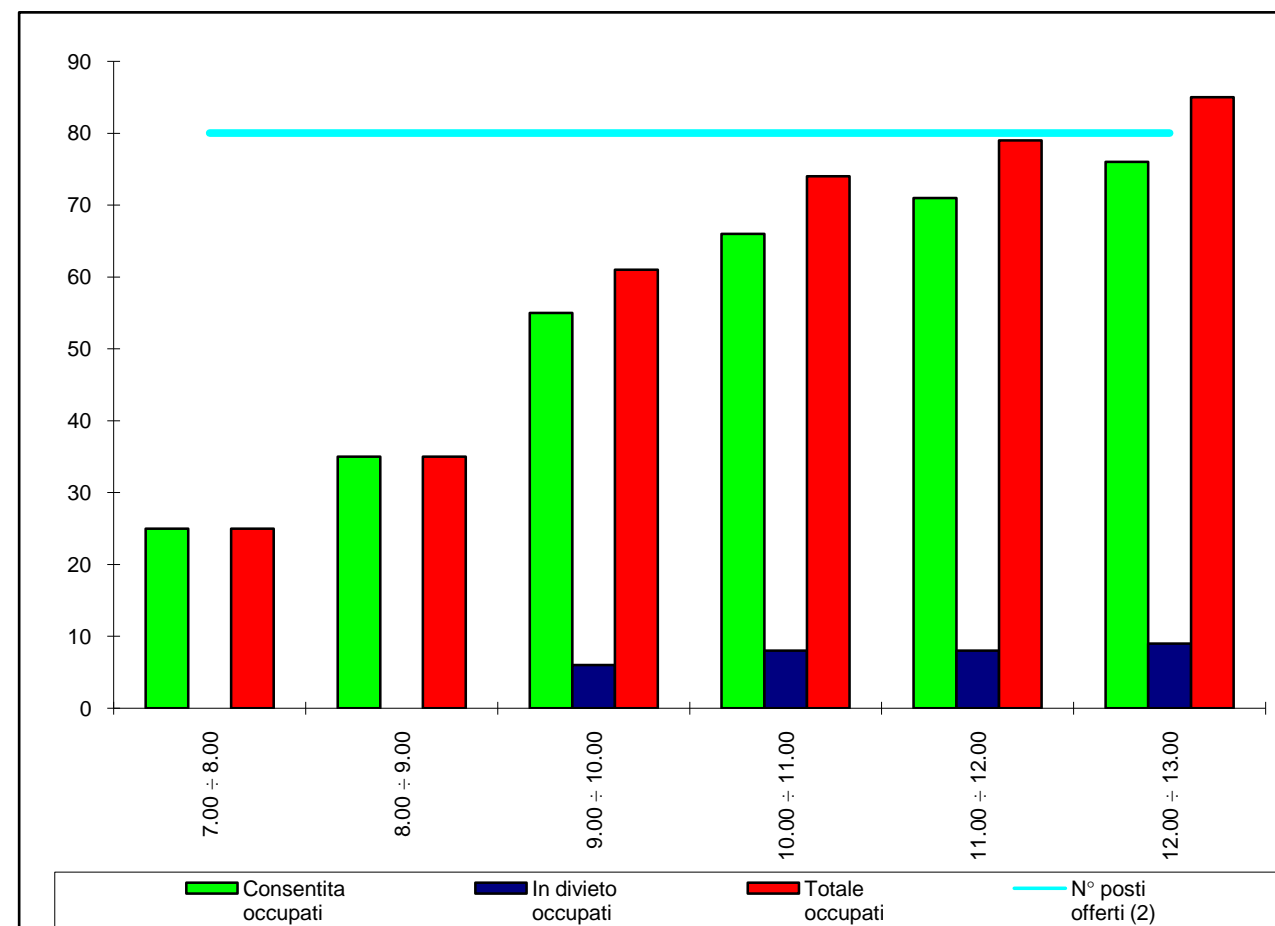
Ora rilevamento	N° posti offerti (2)	Domanda di sosta			Totale occupati	Tipo (1)
		Consentita occupati	Consentita liberi	In divieto occupati		
7.00 ÷ 8.00	80	25	55	0	25	P/L
8.00 ÷ 9.00	80	35	45	0	35	P/L
9.00 ÷ 10.00	80	55	25	6	61	P/L
10.00 ÷ 11.00	80	66	14	8	74	P/L
11.00 ÷ 12.00	80	71	9	8	79	P/L
12.00 ÷ 13.00	80	76	4	9	85	P/L
13.00 ÷ 14.00						
14.00 ÷ 15.00						
15.00 ÷ 16.00						
16.00 ÷ 17.00						
17.00 ÷ 18.00						
18.00 ÷ 19.00						

(1) : L = sosta libera; D = disco orario; P = sosta a pagamento; N = sosta non consentita

(2) Per posti offerti si intendono quelli dove è regolarmente consentita la sosta, compresi eventuali stalli riservati

NOTE:

N° posti offerti regolari	n° massimo posti regolari occupati	N° minimo posti regolari liberi	Max % occupaz.
80	76	4	95,0
N° posti offerti regolari	n° minimo posti regolari occupati	N° massimo posti regolari liberi	Min % occupaz.
80	25	55	31,3



CITTA' DI MARSALA

PIANO URBANO DELLA MOBILITA' E CONNESSA VALUTAZIONE AMBIENTALE STRATEGICA

INDAGINI SULLA DOMANDA/OFFERTA DI SOSTA

Rev. 00 del 10/07/2015

Data rilevamento:	05/06/2014	Giorno:	GIOVEDÌ	Scheda n°:	24
Zona di censimento: VIA MAZZINI					
DA: VIA STEFANO BILARDELLO					
A: VIA DELLO SBARCO					
FRONTE VIA					

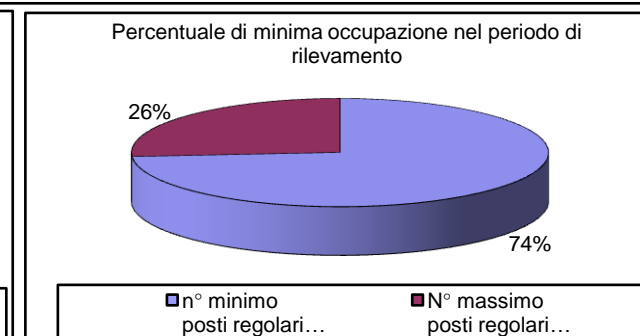
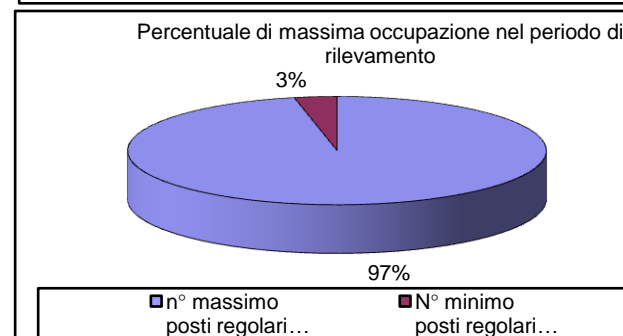
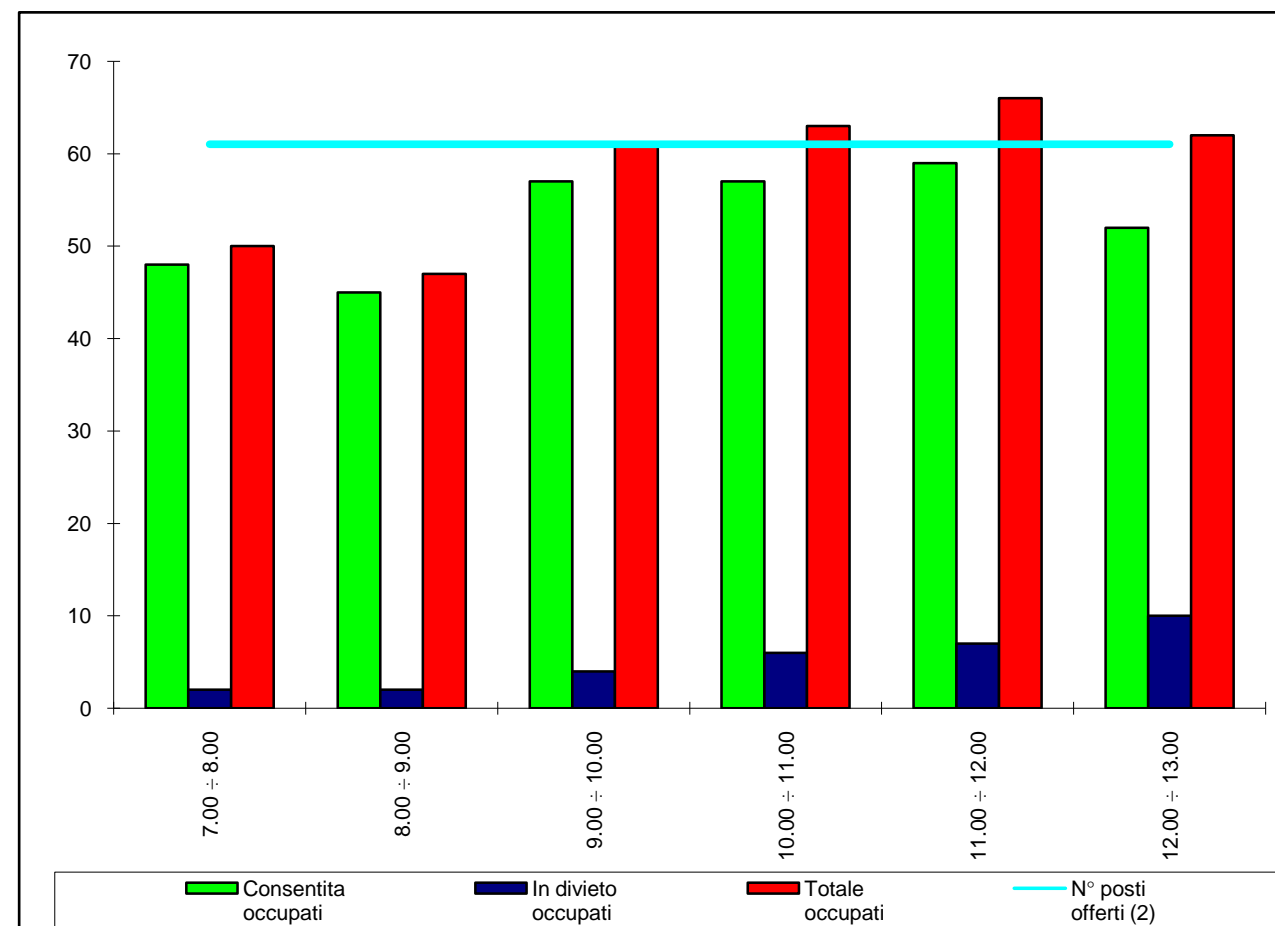
Ora rilevamento	N° posti offerti (2)	Domanda di sosta			Totale occupati	Tipo (1)
		Consentita occupati	Consentita liberi	In divieto occupati		
7.00 ÷ 8.00	61	48	13	2	50	P/L
8.00 ÷ 9.00	61	45	16	2	47	P/L
9.00 ÷ 10.00	61	57	4	4	61	P/L
10.00 ÷ 11.00	61	57	4	6	63	P/L
11.00 ÷ 12.00	61	59	2	7	66	P/L
12.00 ÷ 13.00	61	52	9	10	62	P/L
13.00 ÷ 14.00						
14.00 ÷ 15.00						
15.00 ÷ 16.00						
16.00 ÷ 17.00						
17.00 ÷ 18.00						
18.00 ÷ 19.00						

(1) : L = sosta libera; D = disco orario; P = sosta a pagamento; N = sosta non consentita

(2) Per posti offerti si intendono quelli dove è regolarmente consentita la sosta, compresi eventuali stalli riservati

NOTE: POSTI OFFERTI: 31 PAGAMENTO + 30 LIBERA

N° posti offerti regolari	n° massimo posti regolari occupati	N° minimo posti regolari liberi	Max % occupaz.
61	59	2	96,7
N° posti offerti regolari	n° minimo posti regolari occupati	N° massimo posti regolari liberi	Min % occupaz.
61	45	16	73,8



CITTA' DI MARSALA

PIANO URBANO DELLA MOBILITA' E CONNESSA VALUTAZIONE AMBIENTALE STRATEGICA

INDAGINI SULLA DOMANDA/OFFERTA DI SOSTA

Rev. 00 del 10/07/2015

Data rilevamento:	05/06/2014	Giorno:	GIOVEDÌ	Scheda n°:	25
Zona di censimento: VIA MAZZINI					
DA: VIA DELLO SBARCO					
A: PIAZZA PIZZO					
FRONTE VIA					

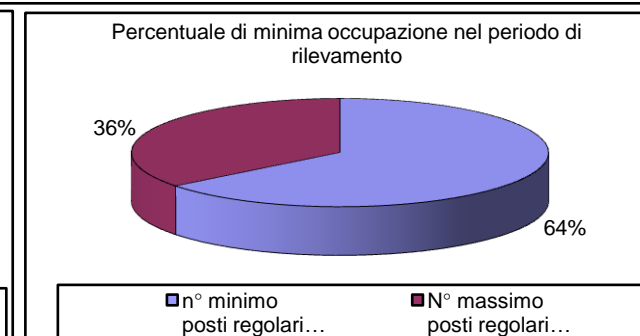
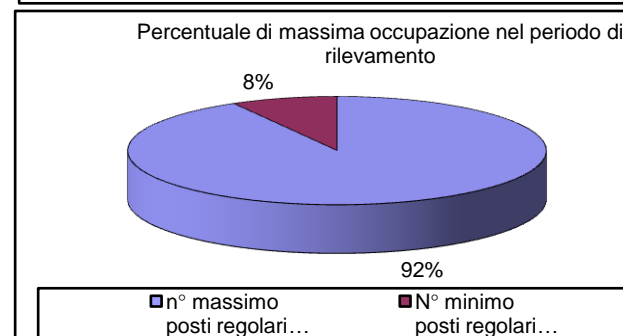
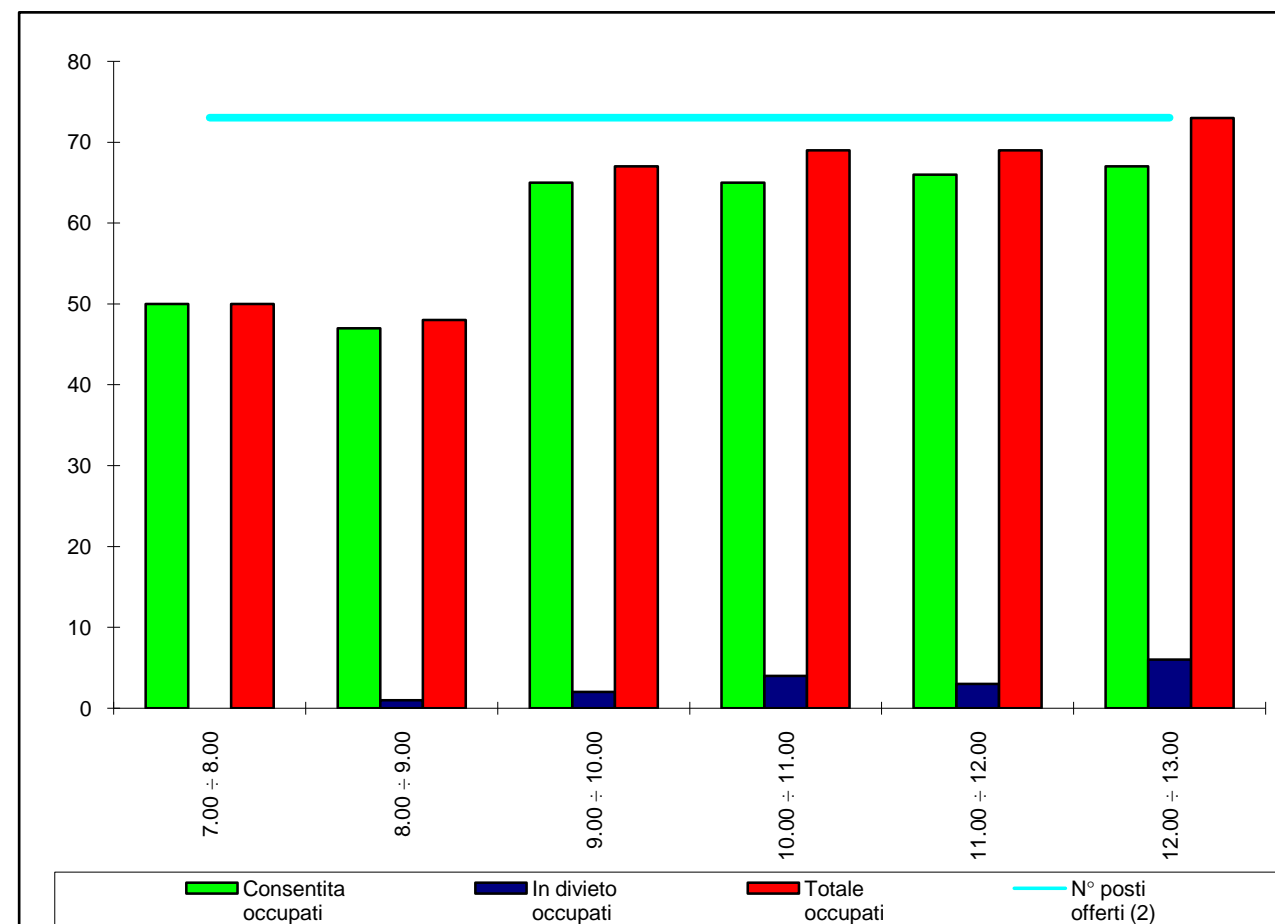
Ora rilevamento	N° posti offerti (2)	Domanda di sosta			Totale occupati	Tipo (1)
		Consentita occupati	Consentita liberi	In divieto occupati		
7.00 ÷ 8.00	73	50	23	0	50	P/L
8.00 ÷ 9.00	73	47	26	1	48	P/L
9.00 ÷ 10.00	73	65	8	2	67	P/L
10.00 ÷ 11.00	73	65	8	4	69	P/L
11.00 ÷ 12.00	73	66	7	3	69	P/L
12.00 ÷ 13.00	73	67	6	6	73	P/L
13.00 ÷ 14.00						
14.00 ÷ 15.00						
15.00 ÷ 16.00						
16.00 ÷ 17.00						
17.00 ÷ 18.00						
18.00 ÷ 19.00						

(1) : L = sosta libera; D = disco orario; P = sosta a pagamento; N = sosta non consentita

(2) Per posti offerti si intendono quelli dove è regolarmente consentita la sosta, compresi eventuali stalli riservati

NOTE:	POSTI OFFERTI: 32 PAGAMENTO + 41 LIBERA
--------------	---

N° posti offerti regolari	n° massimo posti regolari occupati	N° minimo posti regolari liberi	Max % occupaz.
73	67	6	91,8
N° posti offerti regolari	n° minimo posti regolari occupati	N° massimo posti regolari liberi	Min % occupaz.
73	47	26	64,4



CITTA' DI MARSALA

PIANO URBANO DELLA MOBILITA' E CONNESSA VALUTAZIONE AMBIENTALE STRATEGICA

INDAGINI SULLA DOMANDA/OFFERTA DI SOSTA

Rev. 00 del 10/07/2015

Data rilevamento:	05/06/2014	Giorno:	GIOVEDÌ	Scheda n°:	26
Zona di censimento:	PIAZZA PIZZO				
DA:					
A:					
PIAZZA A SOSTA					

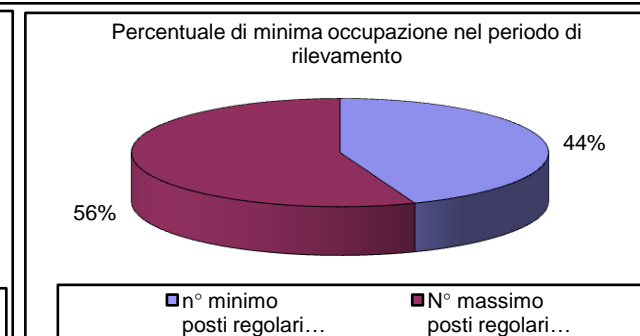
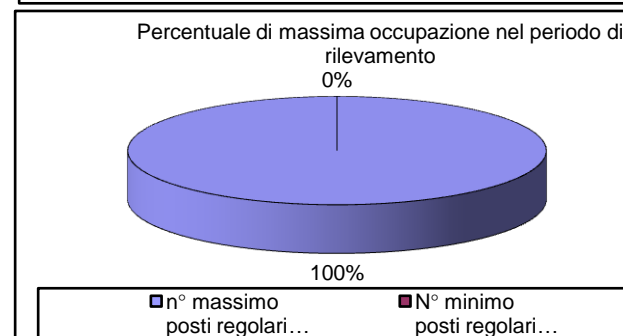
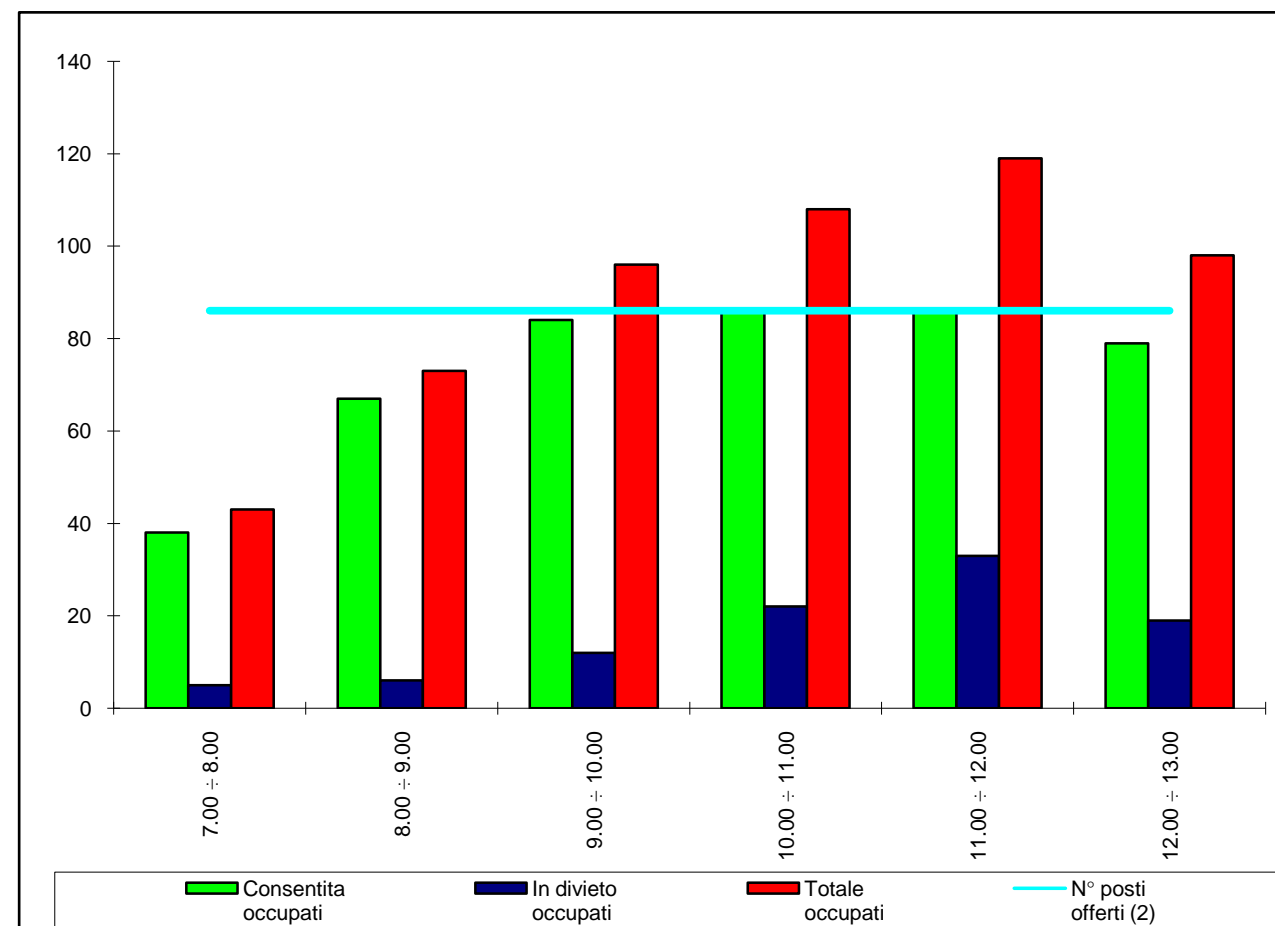
Ora rilevamento	N° posti offerti (2)	Domanda di sosta			Totale occupati	Tipo (1)
		Consentita occupati	Consentita liberi	In divieto occupati		
7.00 ÷ 8.00	86	38	48	5	43	P/L
8.00 ÷ 9.00	86	67	19	6	73	P/L
9.00 ÷ 10.00	86	84	2	12	96	P/L
10.00 ÷ 11.00	86	86	0	22	108	P/L
11.00 ÷ 12.00	86	86	0	33	119	P/L
12.00 ÷ 13.00	86	79	7	19	98	P/L
13.00 ÷ 14.00						
14.00 ÷ 15.00						
15.00 ÷ 16.00						
16.00 ÷ 17.00						
17.00 ÷ 18.00						
18.00 ÷ 19.00						

(1) : L = sosta libera; D = disco orario; P = sosta a pagamento; N = sosta non consentita

(2) Per posti offerti si intendono quelli dove è regolarmente consentita la sosta, compresi eventuali stalli riservati

NOTE:

N° posti offerti regolari	n° massimo posti regolari occupati	N° minimo posti regolari liberi	Max % occupaz.
86	86	0	100,0
N° posti offerti regolari	n° minimo posti regolari occupati	N° massimo posti regolari liberi	Min % occupaz.
86	38	48	44,2



CITTA' DI MARSALA
PIANO URBANO DELLA MOBILITA' E CONNESSA VALUTAZIONE AMBIENTALE STRATEGICA
INDAGINI SULLA DOMANDA/OFFERTA DI SOSTA

Rev. 00 del 10/07/2015

Data rilevamento:	05/06/2014	Giorno:	GIOVEDÌ	Scheda n°:	27
Zona di censimento:	VIA NOTO				
	DA: PIAZZA PIZZO				
	A: VIALE AMERIGO FAZIO				
FRONTE VIA					

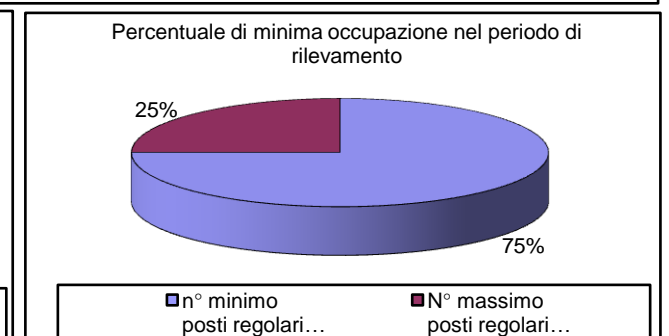
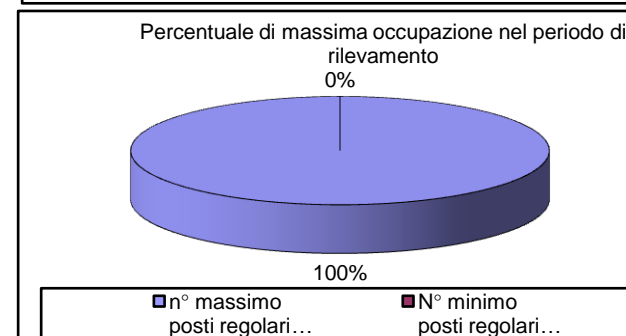
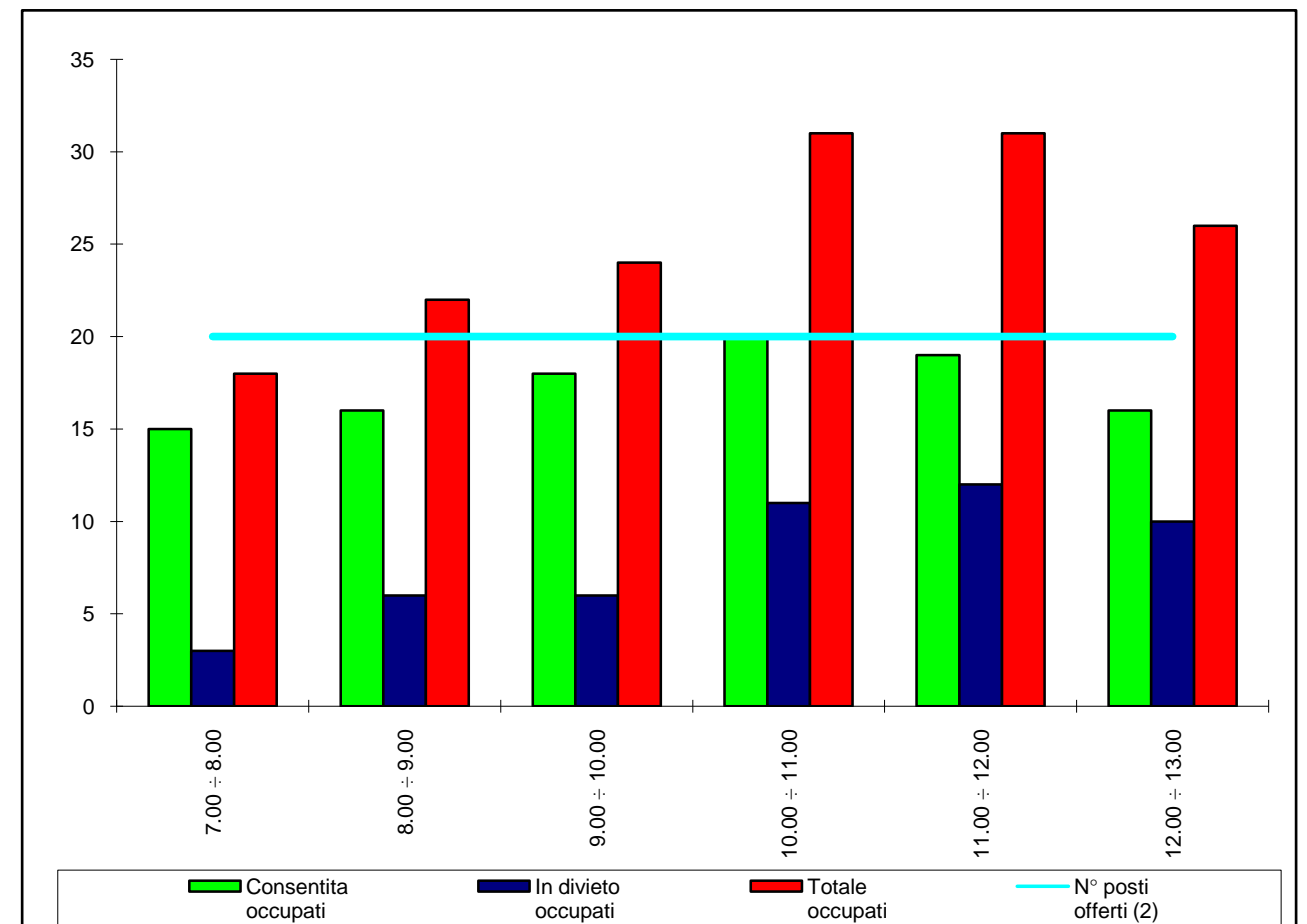
Ora rilevamento	N° posti offerti (2)	Domanda di sosta			Totale occupati	Tipo (1)
		Consentita occupati	Consentita liberi	In divieto occupati		
7.00 ÷ 8.00	20	15	5	3	18	L
8.00 ÷ 9.00	20	16	4	6	22	L
9.00 ÷ 10.00	20	18	2	6	24	L
10.00 ÷ 11.00	20	20	0	11	31	L
11.00 ÷ 12.00	20	19	1	12	31	L
12.00 ÷ 13.00	20	16	4	10	26	L
13.00 ÷ 14.00						
14.00 ÷ 15.00						
15.00 ÷ 16.00						
16.00 ÷ 17.00						
17.00 ÷ 18.00						
18.00 ÷ 19.00						

(1) : L = sosta libera; D = disco orario; P = sosta a pagamento; N = sosta non consentita

(2) Per posti offerti si intendono quelli dove è regolarmente consentita la sosta, compresi eventuali stalli riservati

NOTE:

N° posti offerti regolari	n° massimo posti regolari occupati	N° minimo posti regolari liberi	Max % occupaz.
20	20	0	100,0
N° posti offerti regolari	n° minimo posti regolari occupati	N° massimo posti regolari liberi	Min % occupaz.
20	15	5	75,0



CITTA' DI MARSALA

PIANO URBANO DELLA MOBILITA' E CONNESSA VALUTAZIONE AMBIENTALE STRATEGICA

INDAGINI SULLA DOMANDA/OFFERTA DI SOSTA

Rev. 00 del 10/07/2015

Data rilevamento:	05/06/2014	Giorno:	GIOVEDÌ	Scheda n°:	28
Zona di censimento: VIALE AMERIGO FAZIO					
DA: VIA NOTO					
A: VIA CRISPI					
FRONTE VIA					

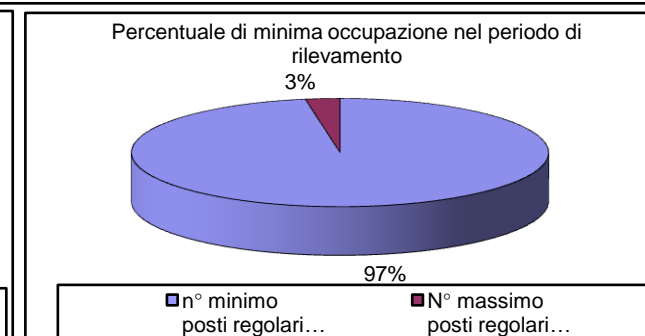
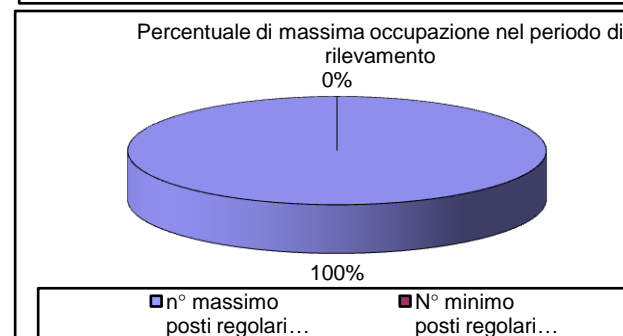
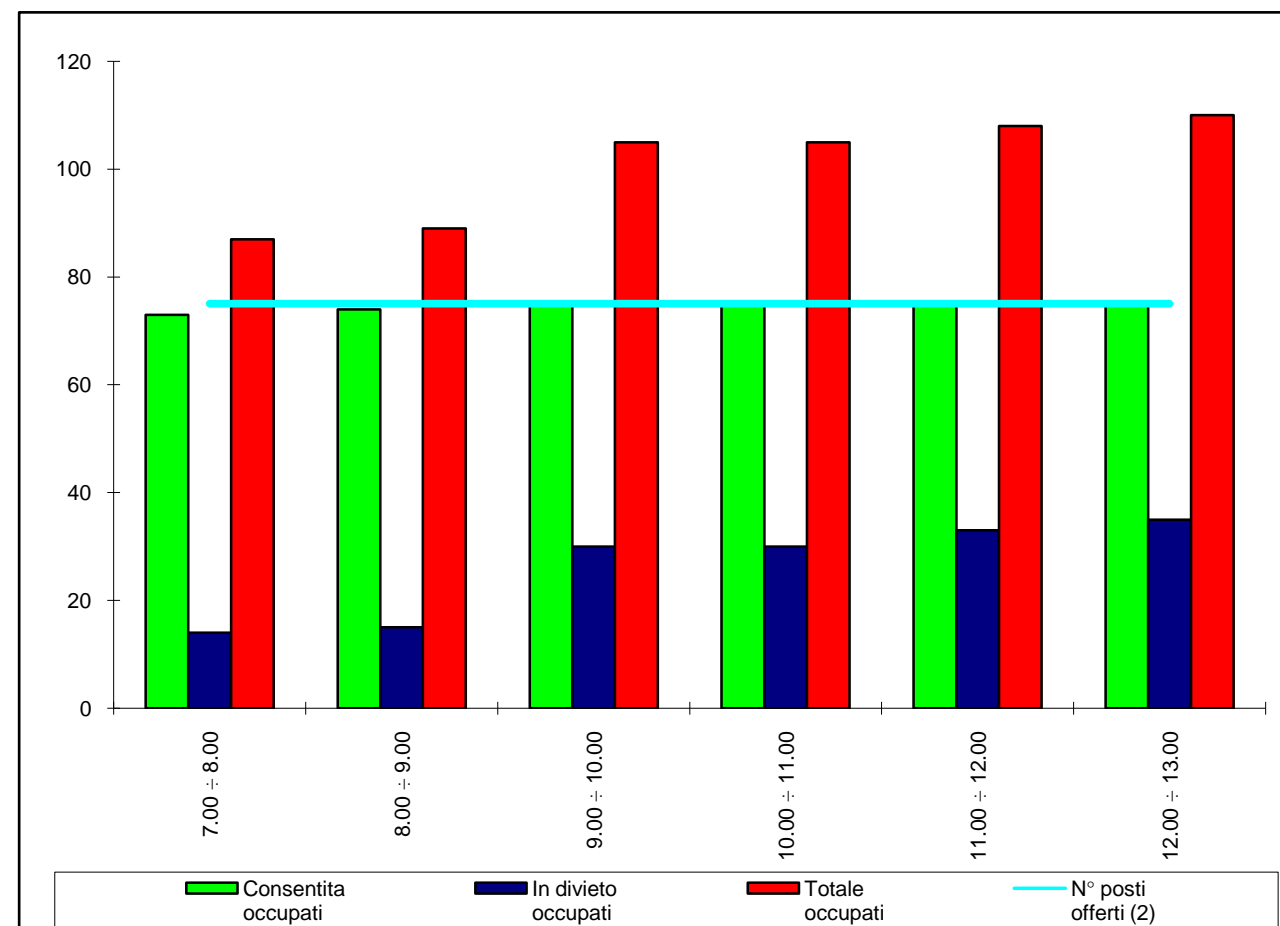
Ora rilevamento	N° posti offerti (2)	Domanda di sosta			Totale occupati	Tipo (1)
		Consentita occupati	Consentita liberi	In divieto occupati		
7.00 ÷ 8.00	75	73	2	14	87	L
8.00 ÷ 9.00	75	74	1	15	89	L
9.00 ÷ 10.00	75	75	0	30	105	L
10.00 ÷ 11.00	75	75	0	30	105	L
11.00 ÷ 12.00	75	75	0	33	108	L
12.00 ÷ 13.00	75	75	0	35	110	L
13.00 ÷ 14.00						
14.00 ÷ 15.00						
15.00 ÷ 16.00						
16.00 ÷ 17.00						
17.00 ÷ 18.00						
18.00 ÷ 19.00						

(1) : L = sosta libera; D = disco orario; P = sosta a pagamento; N = sosta non consentita

(2) Per posti offerti si intendono quelli dove è regolarmente consentita la sosta, compresi eventuali stalli riservati

NOTE:

N° posti offerti regolari	n° massimo posti regolari occupati	N° minimo posti regolari liberi	Max % occupaz.
75	75	0	100,0
N° posti offerti regolari	n° minimo posti regolari occupati	N° massimo posti regolari liberi	Min % occupaz.
75	73	2	97,3



CITTA' DI MARSALA

PIANO URBANO DELLA MOBILITA' E CONNESSA VALUTAZIONE AMBIENTALE STRATEGICA

INDAGINI SULLA DOMANDA/OFFERTA DI SOSTA

Rev. 00 del 10/07/2015

Data rilevamento:	05/06/2014	Giorno:	GIOVEDÌ	Scheda n°:	29
Zona di censimento:	VIA ROMA				
	DA: VIALE AMERIGO FAZIO				
	A: VIA ITRIA				
FRONTE VIA					

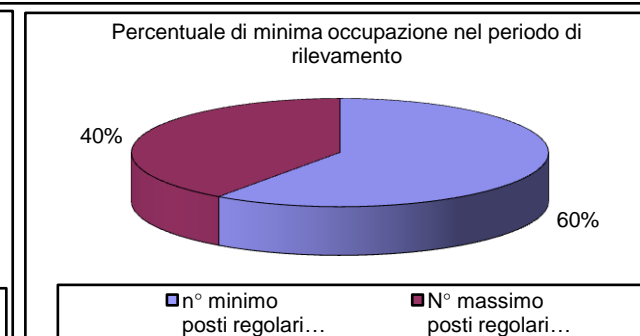
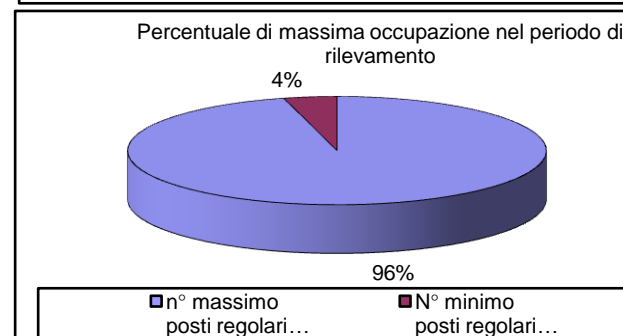
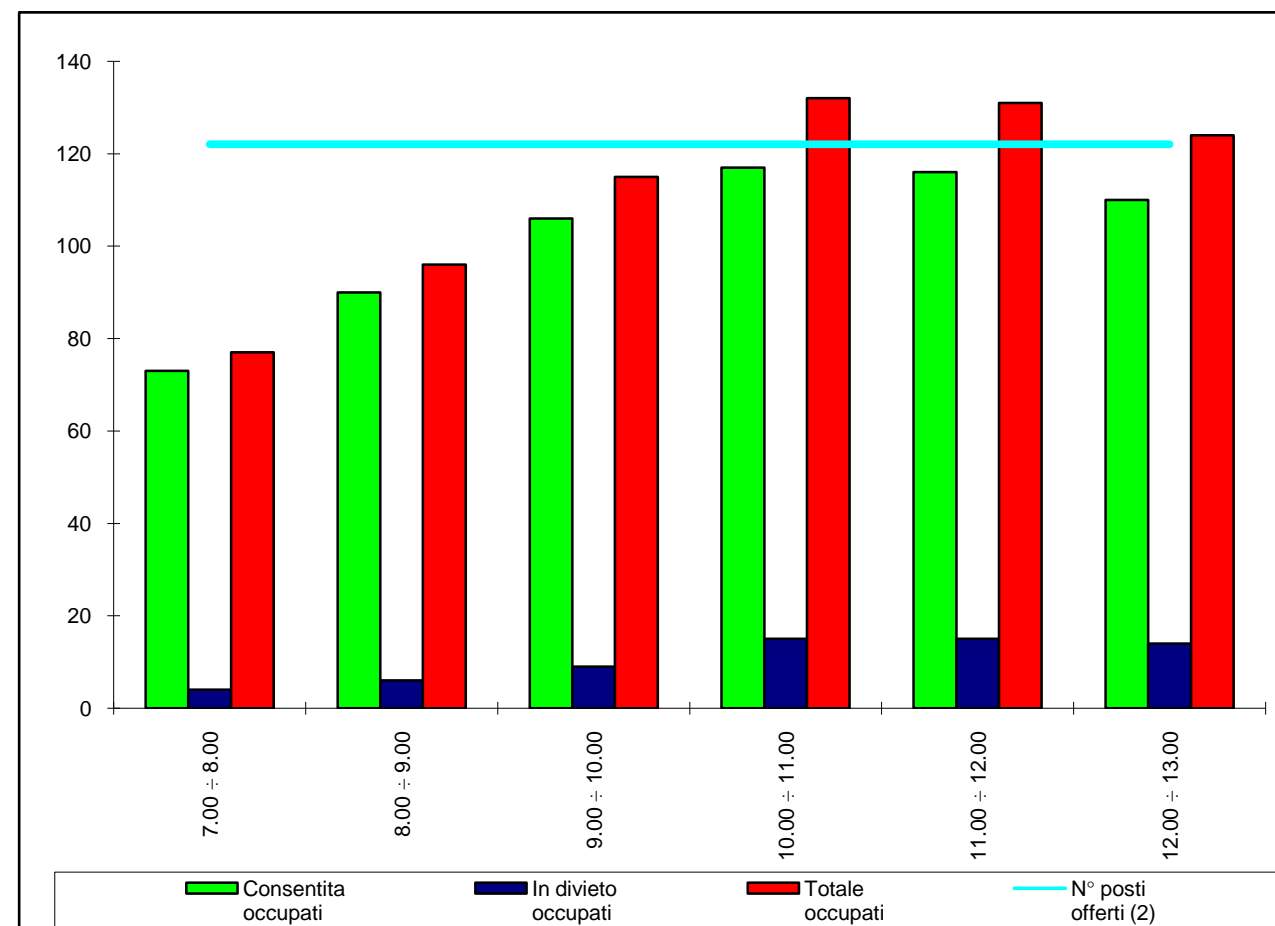
Ora rilevamento	N° posti offerti (2)	Domanda di sosta			Totale occupati	Tipo (1)
		Consentita occupati	Consentita liberi	In divieto occupati		
7.00 ÷ 8.00	122	73	49	4	77	P/L
8.00 ÷ 9.00	122	90	32	6	96	P/L
9.00 ÷ 10.00	122	106	16	9	115	P/L
10.00 ÷ 11.00	122	117	5	15	132	P/L
11.00 ÷ 12.00	122	116	6	15	131	P/L
12.00 ÷ 13.00	122	110	12	14	124	P/L
13.00 ÷ 14.00						
14.00 ÷ 15.00						
15.00 ÷ 16.00						
16.00 ÷ 17.00						
17.00 ÷ 18.00						
18.00 ÷ 19.00						

(1) : L = sosta libera; D = disco orario; P = sosta a pagamento; N = sosta non consentita

(2) Per posti offerti si intendono quelli dove è regolarmente consentita la sosta, compresi eventuali stalli riservati

NOTE:

N° posti offerti regolari	n° massimo posti regolari occupati	N° minimo posti regolari liberi	Max % occupaz.
122	117	5	95,9
N° posti offerti regolari	n° minimo posti regolari occupati	N° massimo posti regolari liberi	Min % occupaz.
122	73	49	59,8



CITTA' DI MARSALA

PIANO URBANO DELLA MOBILITA' E CONNESSA VALUTAZIONE AMBIENTALE STRATEGICA

INDAGINI SULLA DOMANDA/OFFERTA DI SOSTA

Rev. 00 del 10/07/2015

Data rilevamento:	05/06/2014	Giorno:	GIOVEDÌ	Scheda n°:	30
Zona di censimento:	VIA ITRIA				
	DA: VIA ROMA				
	A: VIA LIBERTA'				
FRONTE VIA					

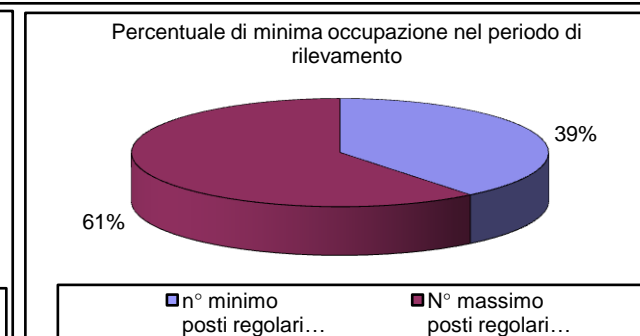
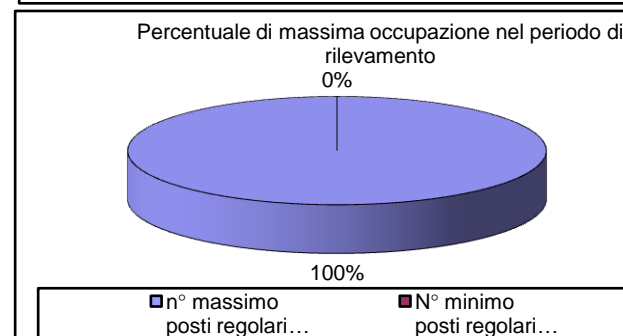
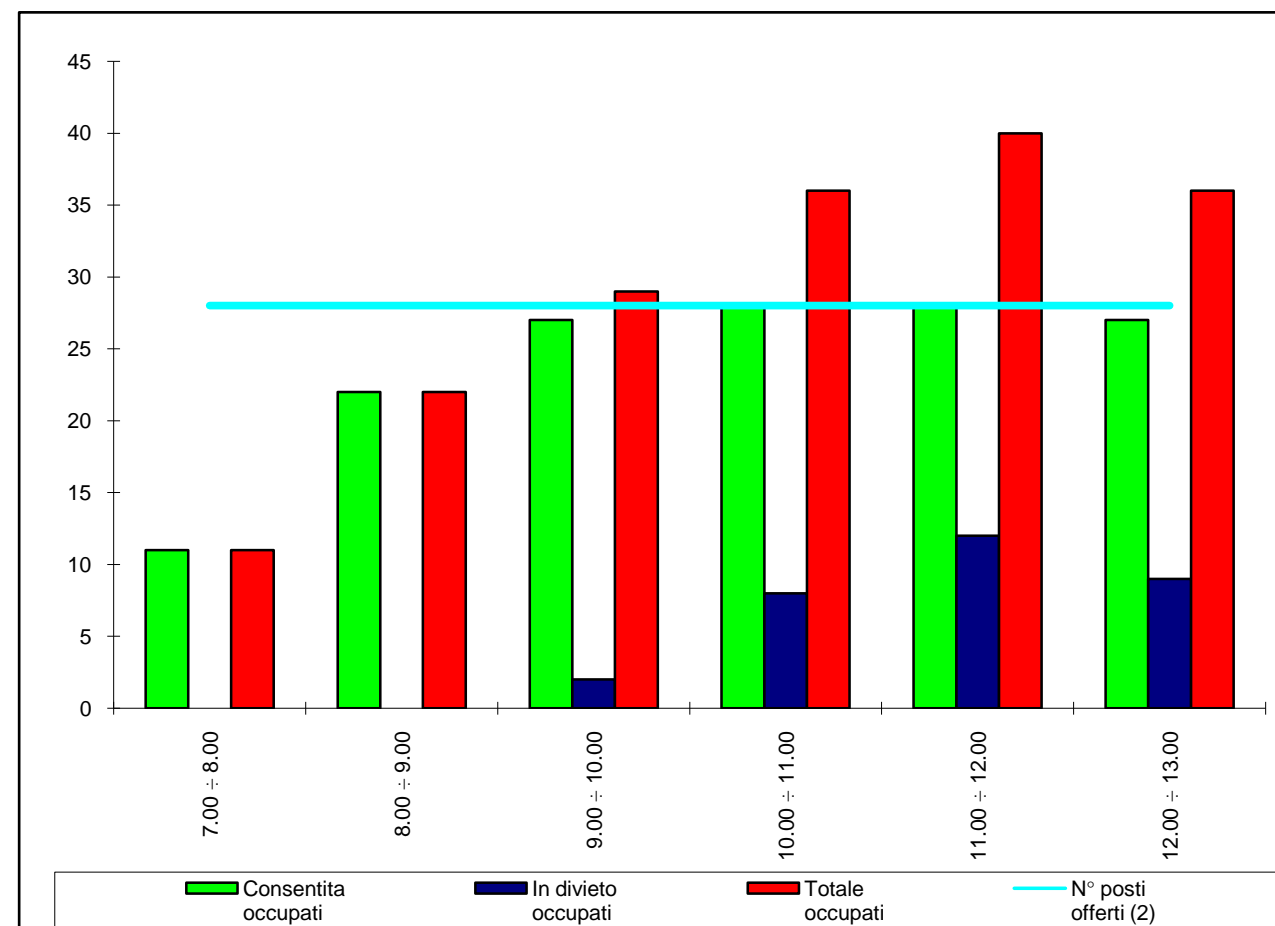
Ora rilevamento	N° posti offerti (2)	Domanda di sosta			Totale occupati	Tipo (1)
		Consentita occupati	Consentita liberi	In divieto occupati		
7.00 ÷ 8.00	28	11	17	0	11	P/L
8.00 ÷ 9.00	28	22	6	0	22	P/L
9.00 ÷ 10.00	28	27	1	2	29	P/L
10.00 ÷ 11.00	28	28	0	8	36	P/L
11.00 ÷ 12.00	28	28	0	12	40	P/L
12.00 ÷ 13.00	28	27	1	9	36	P/L
13.00 ÷ 14.00						
14.00 ÷ 15.00						
15.00 ÷ 16.00						
16.00 ÷ 17.00						
17.00 ÷ 18.00						
18.00 ÷ 19.00						

(1) : L = sosta libera; D = disco orario; P = sosta a pagamento; N = sosta non consentita

(2) Per posti offerti si intendono quelli dove è regolarmente consentita la sosta, compresi eventuali stalli riservati

NOTE:

N° posti offerti regolari	n° massimo posti regolari occupati	N° minimo posti regolari liberi	Max % occupaz.
28	28	0	100,0
N° posti offerti regolari	n° minimo posti regolari occupati	N° massimo posti regolari liberi	Min % occupaz.
28	11	17	39,3



CITTA' DI MARSALA
PIANO URBANO DELLA MOBILITA' E CONNESSA VALUTAZIONE AMBIENTALE STRATEGICA
INDAGINI SULLA DOMANDA/OFFERTA DI SOSTA

Rev. 00 del 10/07/2015

Data rilevamento:	05/06/2014	Giorno:	GIOVEDÌ	Scheda n°:	31
Zona di censimento:	VIA LIBERTA'				
	DA: VIA ITRIA				
	A: VIA ASPROMONTE				
FRONTE VIA					

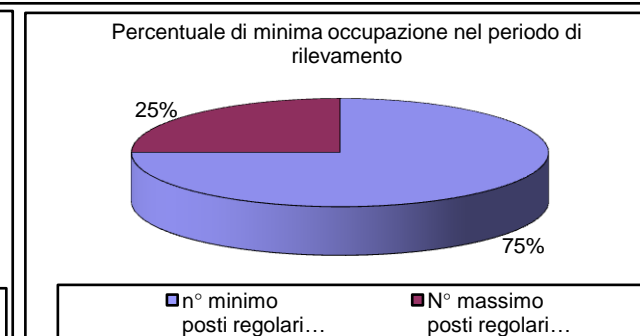
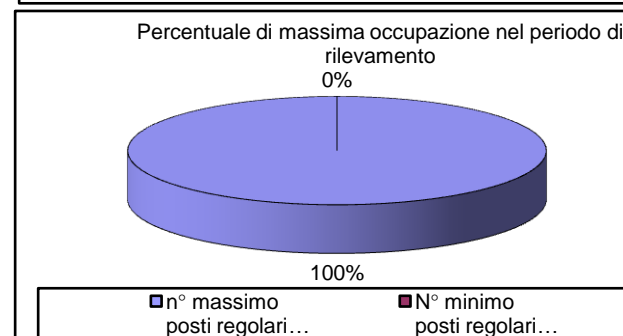
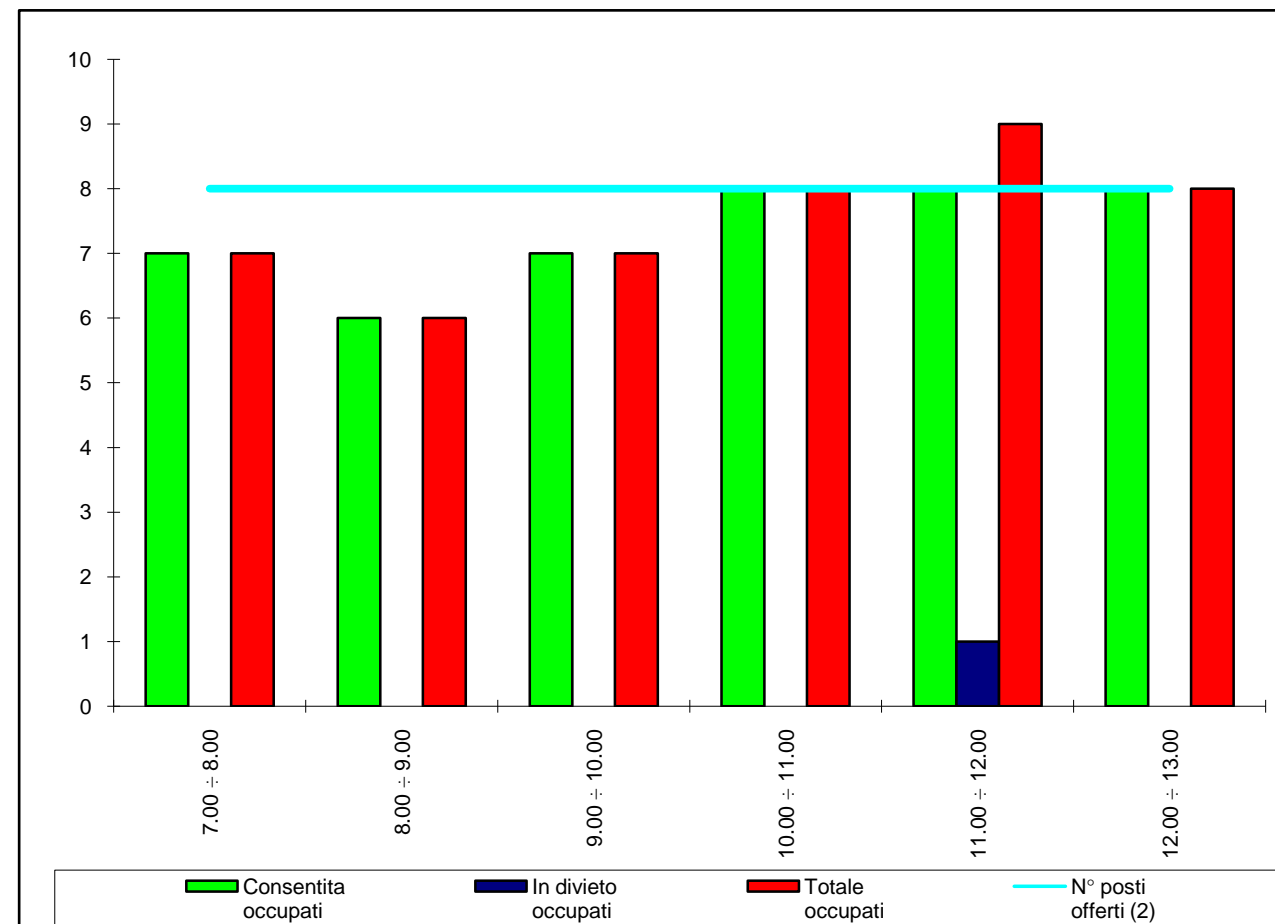
Ora rilevamento	N° posti offerti (2)	Domanda di sosta			Totale occupati	Tipo (1)
		Consentita occupati	Consentita liberi	In divieto occupati		
7.00 ÷ 8.00	8	7	1	0	7	L
8.00 ÷ 9.00	8	6	2	0	6	L
9.00 ÷ 10.00	8	7	1	0	7	L
10.00 ÷ 11.00	8	8	0	0	8	L
11.00 ÷ 12.00	8	8	0	1	9	L
12.00 ÷ 13.00	8	8	0	0	8	L
13.00 ÷ 14.00						
14.00 ÷ 15.00						
15.00 ÷ 16.00						
16.00 ÷ 17.00						
17.00 ÷ 18.00						
18.00 ÷ 19.00						

(1) : L = sosta libera; D = disco orario; P = sosta a pagamento; N = sosta non consentita

(2) Per posti offerti si intendono quelli dove è regolarmente consentita la sosta, compresi eventuali stalli riservati

NOTE:

N° posti offerti regolari	n° massimo posti regolari occupati	N° minimo posti regolari liberi	Max % occupaz.
8	8	0	100,0
N° posti offerti regolari	n° minimo posti regolari occupati	N° massimo posti regolari liberi	Min % occupaz.
8	6	2	75,0



CITTA' DI MARSALA

PIANO URBANO DELLA MOBILITA' E CONNESSA VALUTAZIONE AMBIENTALE STRATEGICA

INDAGINI SULLA DOMANDA/OFFERTA DI SOSTA

Rev. 00 del 10/07/2015

Data rilevamento:	05/06/2014	Giorno:	GIOVEDÌ	Scheda n°:	32
Zona di censimento: VIA ASPROMONTE					
DA: VIA LIBERTA'					
A: VIA MESSINA					
FRONTE VIA					

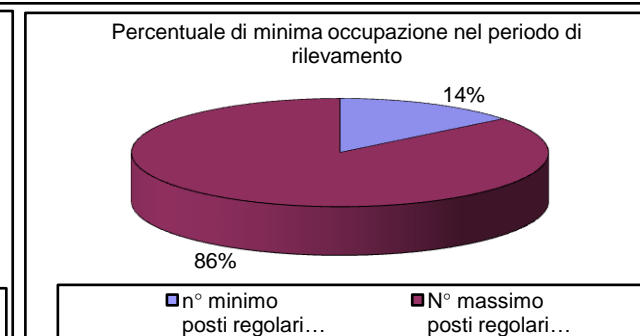
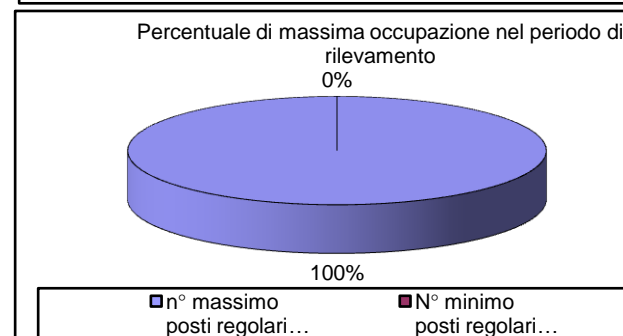
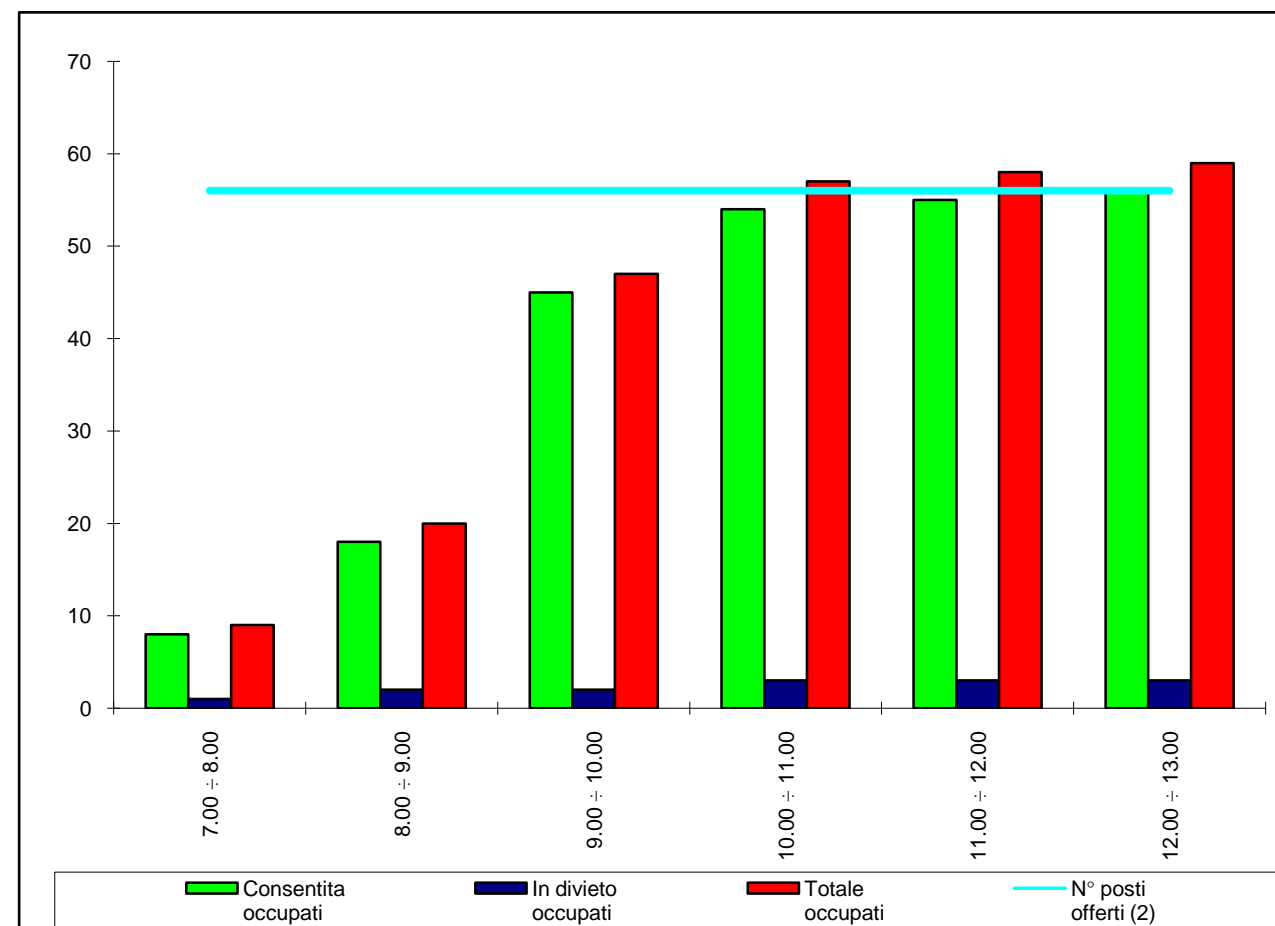
Ora rilevamento	N° posti offerti (2)	Domanda di sosta			Totale occupati	Tipo (1)
		Consentita occupati	Consentita liberi	In divieto occupati		
7.00 ÷ 8.00	56	8	48	1	9	L
8.00 ÷ 9.00	56	18	38	2	20	L
9.00 ÷ 10.00	56	45	11	2	47	L
10.00 ÷ 11.00	56	54	2	3	57	L
11.00 ÷ 12.00	56	55	1	3	58	L
12.00 ÷ 13.00	56	56	0	3	59	L
13.00 ÷ 14.00						
14.00 ÷ 15.00						
15.00 ÷ 16.00						
16.00 ÷ 17.00						
17.00 ÷ 18.00						
18.00 ÷ 19.00						

(1) : L = sosta libera; D = disco orario; P = sosta a pagamento; N = sosta non consentita

(2) Per posti offerti si intendono quelli dove è regolarmente consentita la sosta, compresi eventuali stalli riservati

NOTE:

N° posti offerti regolari	n° massimo posti regolari occupati	N° minimo posti regolari liberi	Max % occupaz.
56	56	0	100,0
N° posti offerti regolari	n° minimo posti regolari occupati	N° massimo posti regolari liberi	Min % occupaz.
56	8	48	14,3



CITTA' DI MARSALA

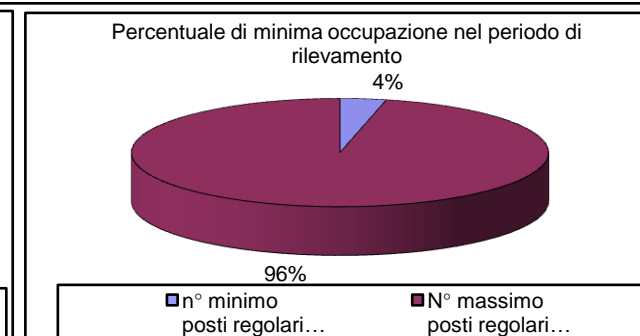
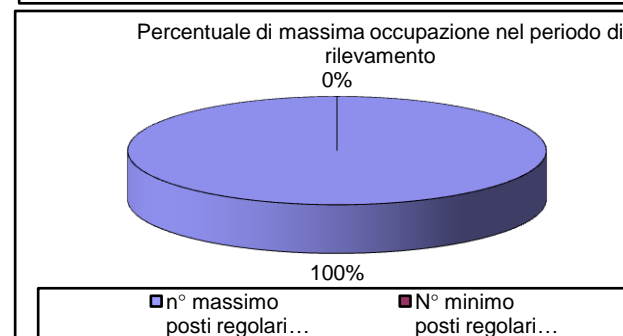
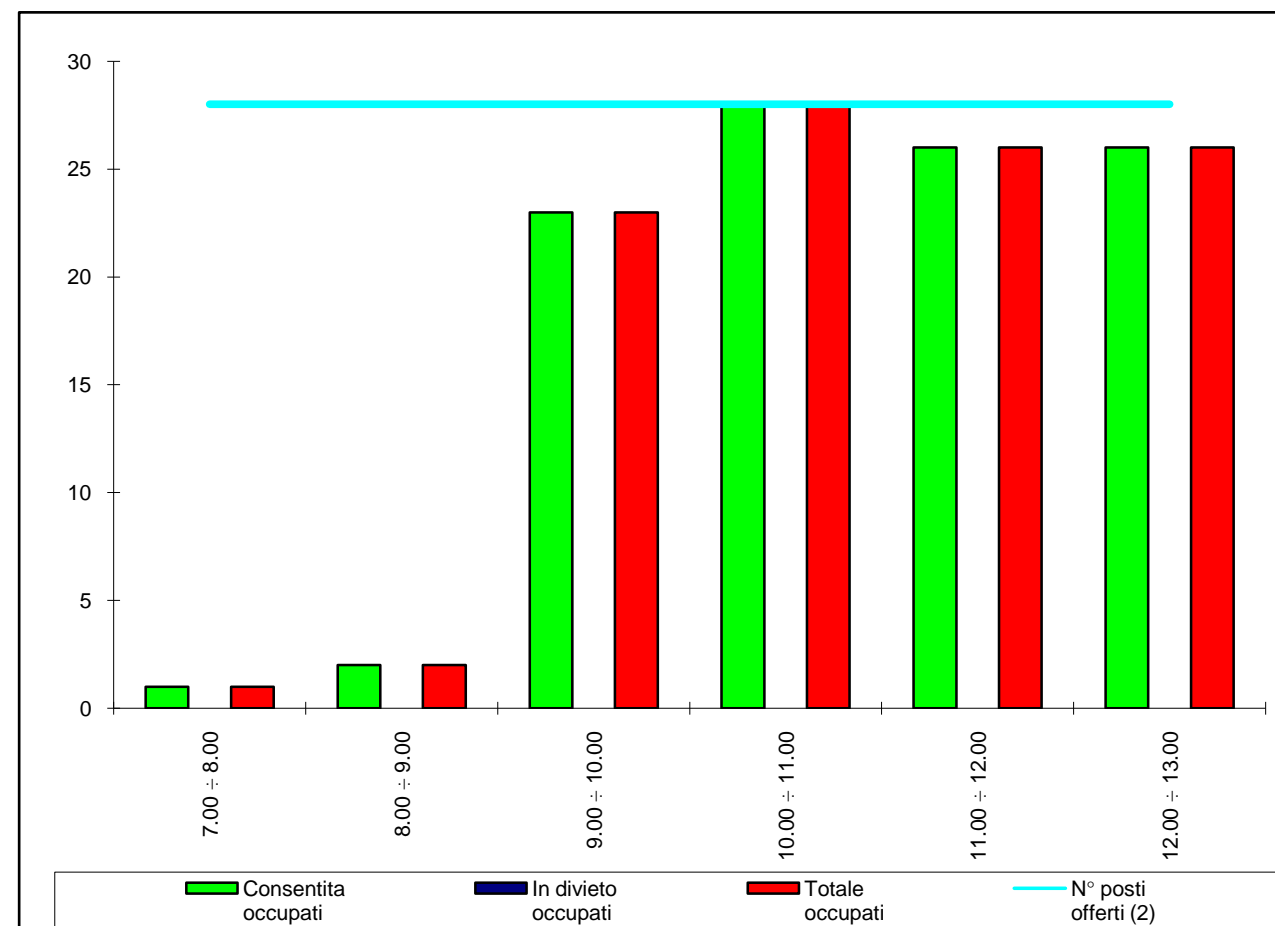
PIANO URBANO DELLA MOBILITA' E CONNESSA VALUTAZIONE AMBIENTALE STRATEGICA

INDAGINI SULLA DOMANDA/OFFERTA DI SOSTA

Rev. 00 del 10/07/2015

Data rilevamento:	05/06/2014	Giorno:	GIOVEDÌ	Scheda n°:	33
Zona di censimento: VIA MENTANA					
DA: VIA ASPROMONTE					
A: VIA OMODEI					
FRONTE VIA					

Ora rilevamento	N° posti offerti (2)	Domanda di sosta			Totale occupati	Tipo (1)
		Consentita occupati	Consentita liberi	In divieto occupati		
7.00 ÷ 8.00	28	1	27	0	1	L
8.00 ÷ 9.00	28	2	26	0	2	L
9.00 ÷ 10.00	28	23	5	0	23	L
10.00 ÷ 11.00	28	28	0	0	28	L
11.00 ÷ 12.00	28	26	2	0	26	L
12.00 ÷ 13.00	28	26	2	0	26	L
13.00 ÷ 14.00						
14.00 ÷ 15.00						
15.00 ÷ 16.00						
16.00 ÷ 17.00						
17.00 ÷ 18.00						
18.00 ÷ 19.00						



(1) : L = sosta libera; D = disco orario; P = sosta a pagamento; N = sosta non consentita
 (2) Per posti offerti si intendono quelli dove è regolarmente consentita la sosta, compresi eventuali stalli riservati

NOTE:

N° posti offerti regolari	n° massimo posti regolari occupati	N° minimo posti regolari liberi	Max % occupaz.
28	28	0	100,0
N° posti offerti regolari	n° minimo posti regolari occupati	N° massimo posti regolari liberi	Min % occupaz.
28	1	27	3,6

CITTA' DI MARSALA

PIANO URBANO DELLA MOBILITA' E CONNESSA VALUTAZIONE AMBIENTALE STRATEGICA

INDAGINI SULLA DOMANDA/OFFERTA DI SOSTA

Rev. 00 del 10/07/2015

Data rilevamento:	05/06/2014	Giorno:	GIOVEDÌ	Scheda n°:	34
Zona di censimento: VIA OMODEI					
DA: VIA MENTANA					
A: VIA AMENDOLA					
FRONTE VIA					

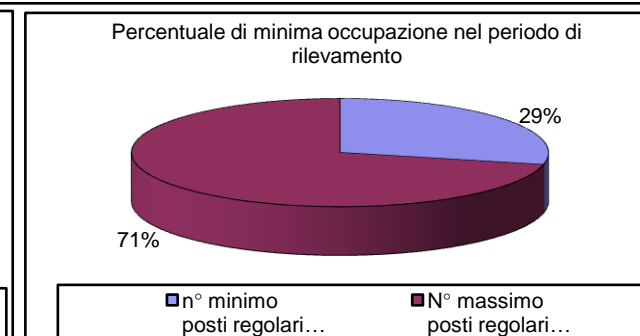
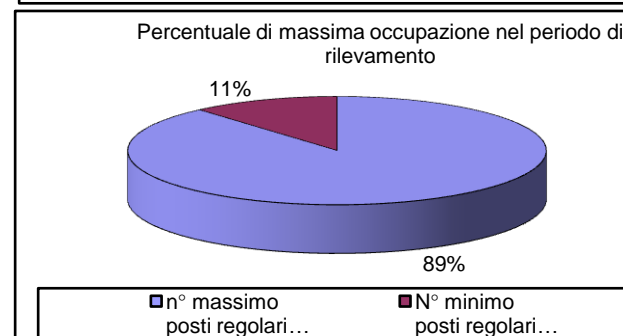
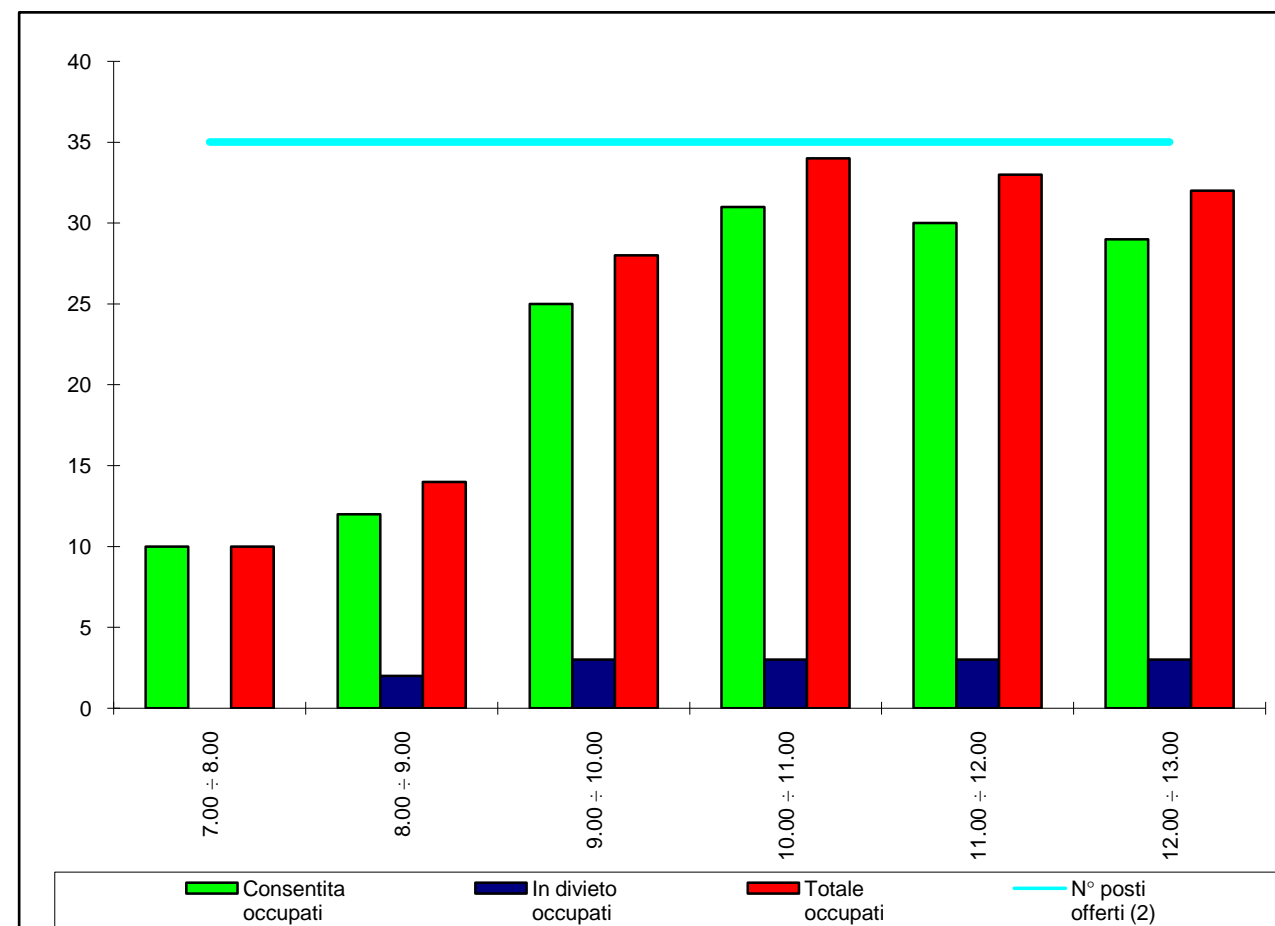
Ora rilevamento	N° posti offerti (2)	Domanda di sosta			Totale occupati	Tipo (1)
		Consentita occupati	Consentita liberi	In divieto occupati		
7.00 ÷ 8.00	35	10	25	0	10	L
8.00 ÷ 9.00	35	12	23	2	14	L
9.00 ÷ 10.00	35	25	10	3	28	L
10.00 ÷ 11.00	35	31	4	3	34	L
11.00 ÷ 12.00	35	30	5	3	33	L
12.00 ÷ 13.00	35	29	6	3	32	L
13.00 ÷ 14.00						
14.00 ÷ 15.00						
15.00 ÷ 16.00						
16.00 ÷ 17.00						
17.00 ÷ 18.00						
18.00 ÷ 19.00						

(1) : L = sosta libera; D = disco orario; P = sosta a pagamento; N = sosta non consentita

(2) Per posti offerti si intendono quelli dove è regolarmente consentita la sosta, compresi eventuali stalli riservati

NOTE:

N° posti offerti regolari	n° massimo posti regolari occupati	N° minimo posti regolari liberi	Max % occupaz.
35	31	4	88,6
N° posti offerti regolari	n° minimo posti regolari occupati	N° massimo posti regolari liberi	Min % occupaz.
35	10	25	28,6



CITTA' DI MARSALA

PIANO URBANO DELLA MOBILITA' E CONNESSA VALUTAZIONE AMBIENTALE STRATEGICA

INDAGINI SULLA DOMANDA/OFFERTA DI SOSTA

Rev. 00 del 10/07/2015

Data rilevamento:	05/06/2014	Giorno:	GIOVEDÌ	Scheda n°:	35
Zona di censimento:	VIA AMENDOLA				
	DA: VIA OMODEI				
	A: PIAZZA CASTELLO				
FRONTE VIA					

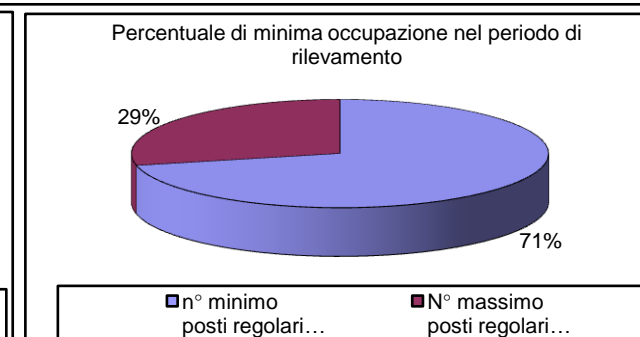
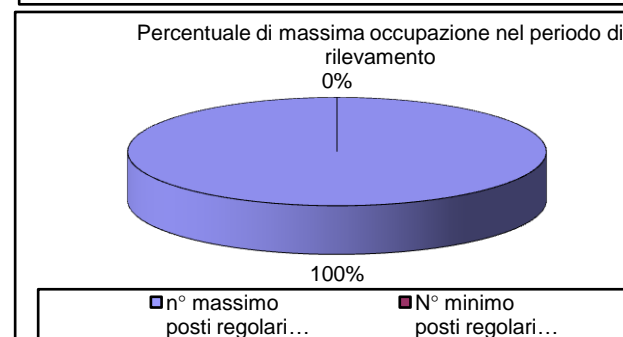
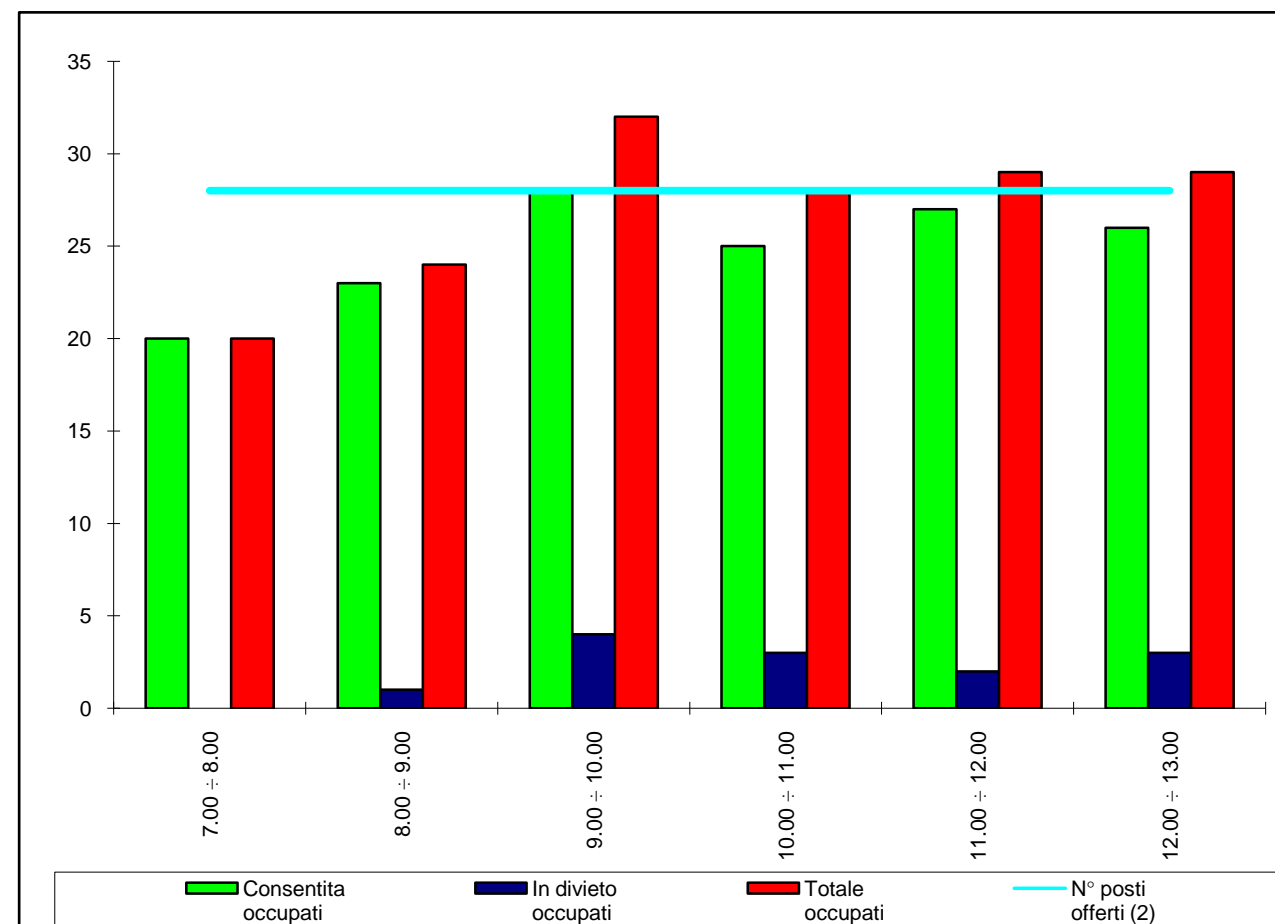
Ora rilevamento	N° posti offerti (2)	Domanda di sosta			Totale occupati	Tipo (1)
		Consentita occupati	Consentita liberi	In divieto occupati		
7.00 ÷ 8.00	28	20	8	0	20	L
8.00 ÷ 9.00	28	23	5	1	24	L
9.00 ÷ 10.00	28	28	0	4	32	L
10.00 ÷ 11.00	28	25	3	3	28	L
11.00 ÷ 12.00	28	27	1	2	29	L
12.00 ÷ 13.00	28	26	2	3	29	L
13.00 ÷ 14.00						
14.00 ÷ 15.00						
15.00 ÷ 16.00						
16.00 ÷ 17.00						
17.00 ÷ 18.00						
18.00 ÷ 19.00						

(1) : L = sosta libera; D = disco orario; P = sosta a pagamento; N = sosta non consentita

(2) Per posti offerti si intendono quelli dove è regolarmente consentita la sosta, compresi eventuali stalli riservati

NOTE:

N° posti offerti regolari	n° massimo posti regolari occupati	N° minimo posti regolari liberi	Max % occupaz.
28	28	0	100,0
N° posti offerti regolari	n° minimo posti regolari occupati	N° massimo posti regolari liberi	Min % occupaz.
28	20	8	71,4



CITTA' DI MARSALA

PIANO URBANO DELLA MOBILITA' E CONNESSA VALUTAZIONE AMBIENTALE STRATEGICA

INDAGINI SULLA DOMANDA/OFFERTA DI SOSTA

Rev. 00 del 10/07/2015

Data rilevamento:	05/06/2014	Giorno:	GIOVEDÌ	Scheda n°:	36
Zona di censimento:	VIA GAINI				
	DA: VIA AMENDOLA				
	A: VIA OMODEI				
FRONTE VIA					

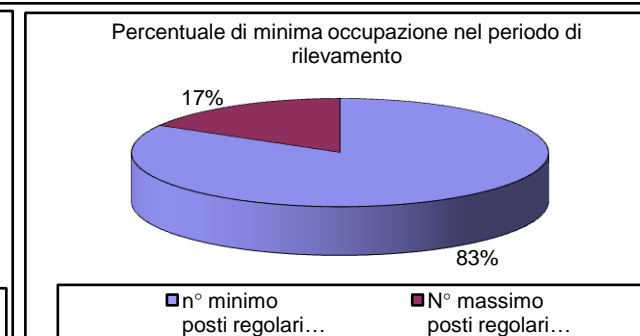
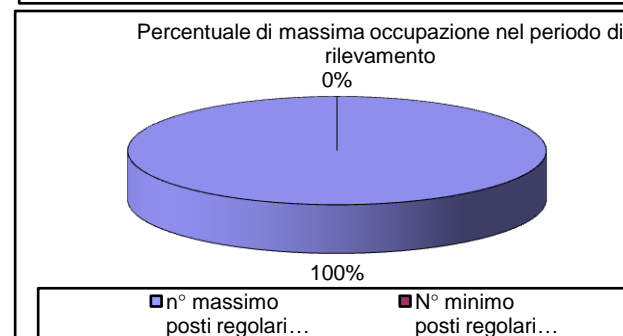
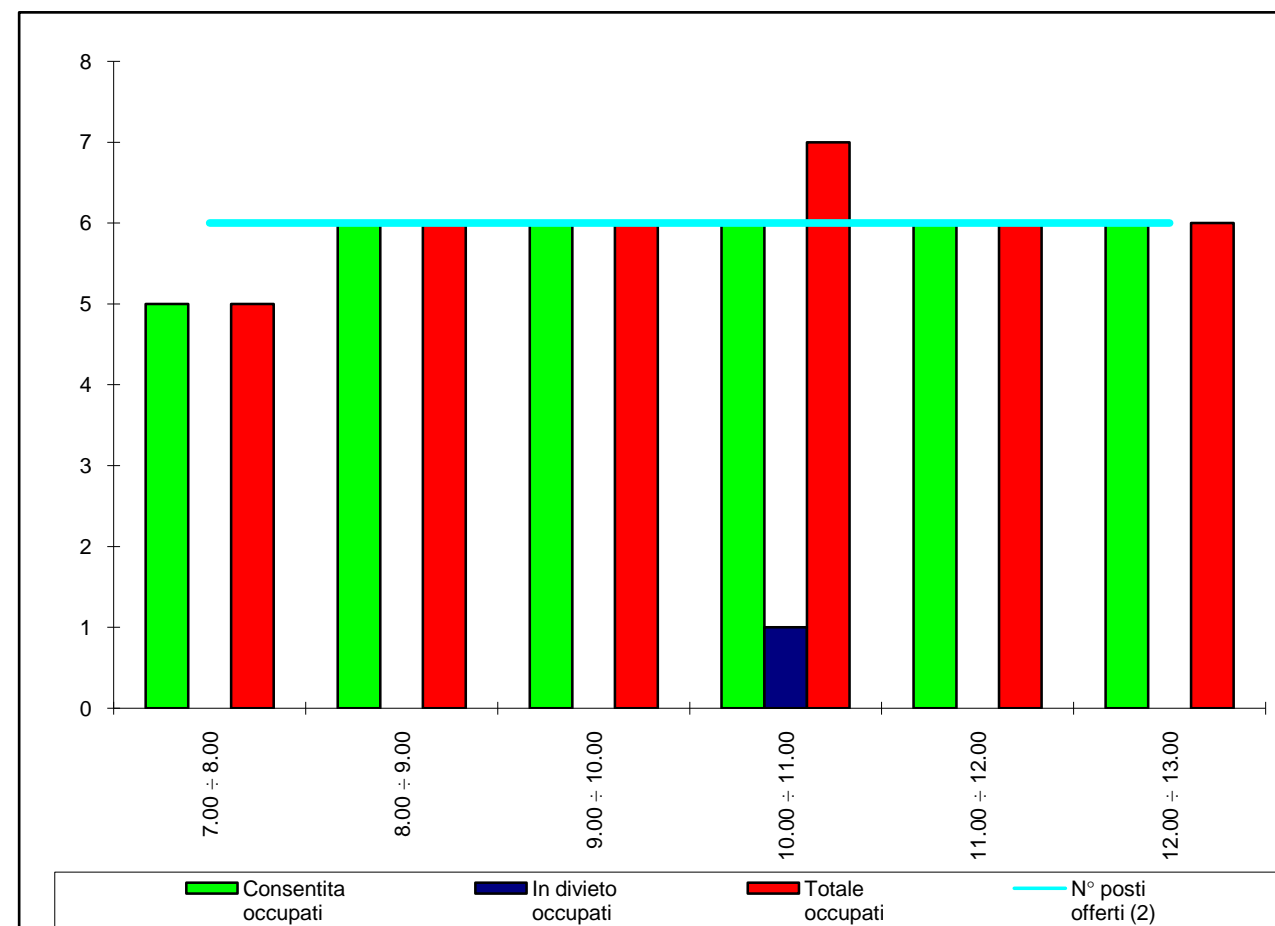
Ora rilevamento	N° posti offerti (2)	Domanda di sosta			Totale occupati	Tipo (1)
		Consentita occupati	Consentita liberi	In divieto occupati		
7.00 ÷ 8.00	6	5	1	0	5	L
8.00 ÷ 9.00	6	6	0	0	6	L
9.00 ÷ 10.00	6	6	0	0	6	L
10.00 ÷ 11.00	6	6	0	1	7	L
11.00 ÷ 12.00	6	6	0	0	6	L
12.00 ÷ 13.00	6	6	0	0	6	L
13.00 ÷ 14.00						
14.00 ÷ 15.00						
15.00 ÷ 16.00						
16.00 ÷ 17.00						
17.00 ÷ 18.00						
18.00 ÷ 19.00						

(1) : L = sosta libera; D = disco orario; P = sosta a pagamento; N = sosta non consentita

(2) Per posti offerti si intendono quelli dove è regolarmente consentita la sosta, compresi eventuali stalli riservati

NOTE:

N° posti offerti regolari	n° massimo posti regolari occupati	N° minimo posti regolari liberi	Max % occupaz.
6	6	0	100,0
N° posti offerti regolari	n° minimo posti regolari occupati	N° massimo posti regolari liberi	Min % occupaz.
6	5	1	83,3

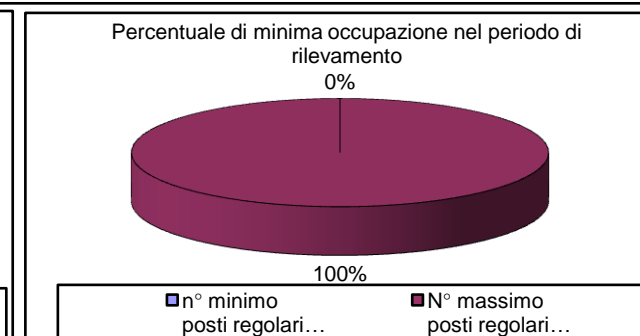
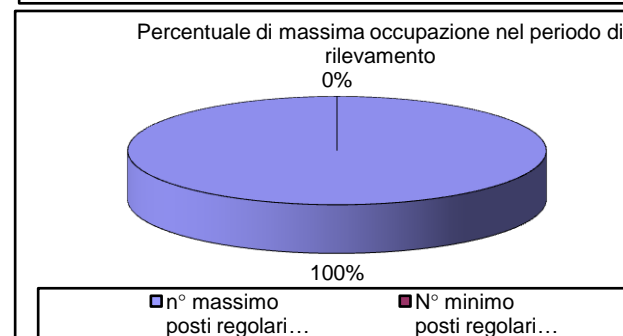
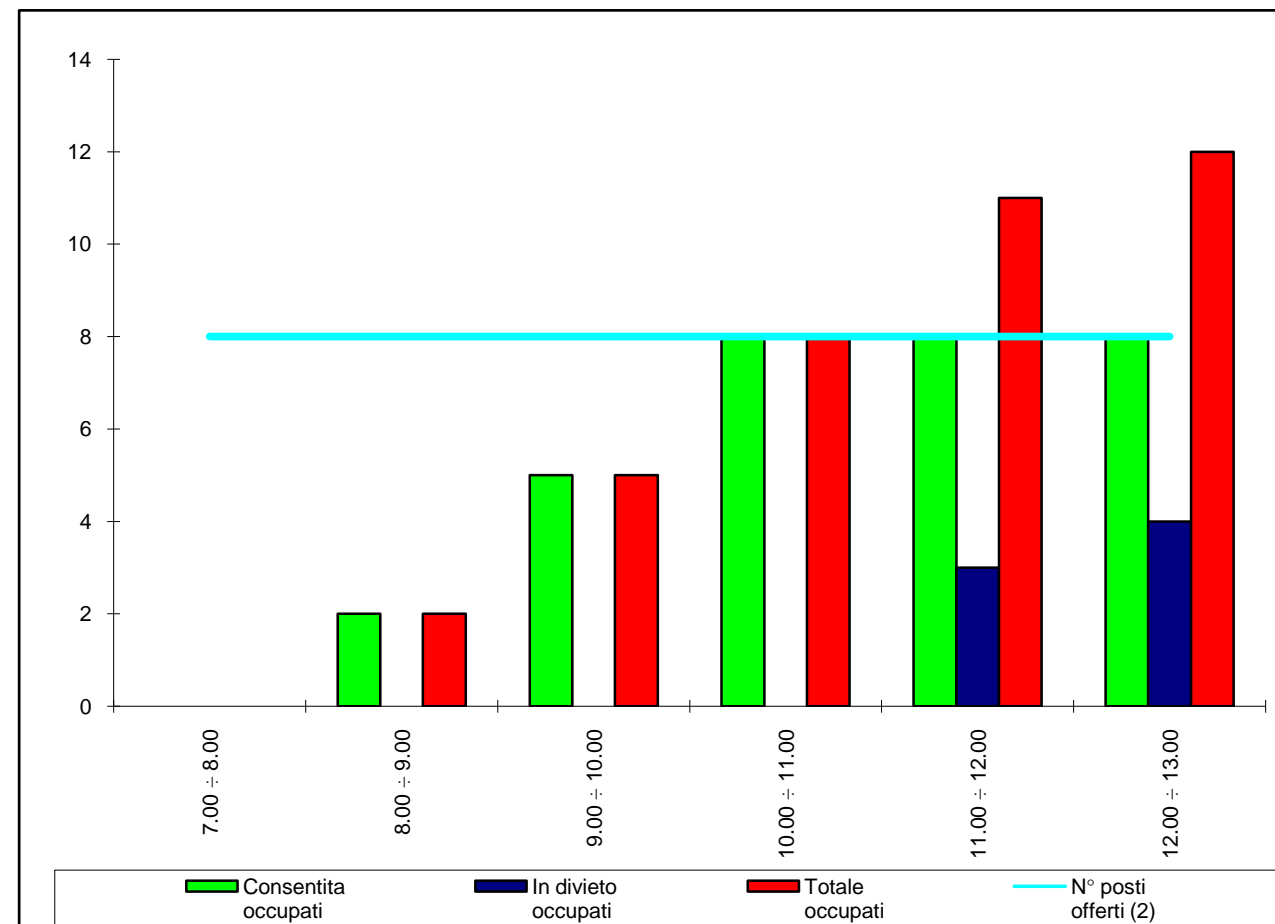


CITTA' DI MARSALA
PIANO URBANO DELLA MOBILITA' E CONNESSA VALUTAZIONE AMBIENTALE STRATEGICA
INDAGINI SULLA DOMANDA/OFFERTA DI SOSTA

Rev. 00 del 10/07/2015

Data rilevamento:	05/06/2014	Giorno:	GIOVEDÌ	Scheda n°:	37
Zona di censimento:	VIA OMODEI				
	DA: VIA GAINI				
	A: AREA PARCHEGGIO SU VIA OMODEI				
FRONTE VIA					

Ora rilevamento	N° posti offerti (2)	Domanda di sosta			Totale occupati	Tipo (1)
		Consentita occupati	Consentita liberi	In divieto occupati		
7.00 ÷ 8.00	8	0	8	0	0	P
8.00 ÷ 9.00	8	2	6	0	2	P
9.00 ÷ 10.00	8	5	3	0	5	P
10.00 ÷ 11.00	8	8	0	0	8	P
11.00 ÷ 12.00	8	8	0	3	11	P
12.00 ÷ 13.00	8	8	0	4	12	P
13.00 ÷ 14.00						
14.00 ÷ 15.00						
15.00 ÷ 16.00						
16.00 ÷ 17.00						
17.00 ÷ 18.00						
18.00 ÷ 19.00						



(1) : L = sosta libera; D = disco orario; P = sosta a pagamento; N = sosta non consentita
 (2) Per posti offerti si intendono quelli dove è regolarmente consentita la sosta, compresi eventuali stalli riservati

NOTE:

N° posti offerti regolari	n° massimo posti regolari occupati	N° minimo posti regolari liberi	Max % occupaz.
8	8	0	100,0
N° posti offerti regolari	n° minimo posti regolari occupati	N° massimo posti regolari liberi	Min % occupaz.
8	0	8	0,0

CITTA' DI MARSALA

PIANO URBANO DELLA MOBILITA' E CONNESSA VALUTAZIONE AMBIENTALE STRATEGICA

INDAGINI SULLA DOMANDA/OFFERTA DI SOSTA

Rev. 00 del 10/07/2015

Data rilevamento:	05/06/2014	Giorno:	GIOVEDÌ	Scheda n°:	38
Zona di censimento: AREA PARCHEGGIO SU VIA OMODEI					
DA:					
A:					
PIAZZA A SOSTA					

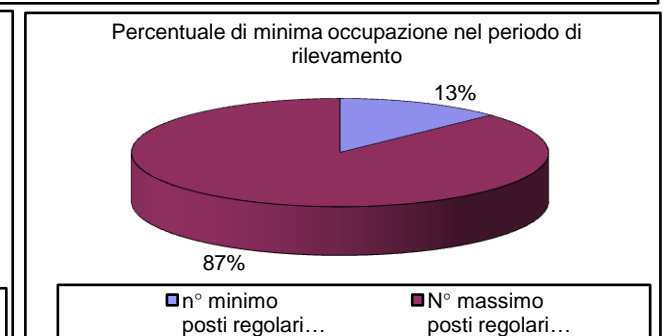
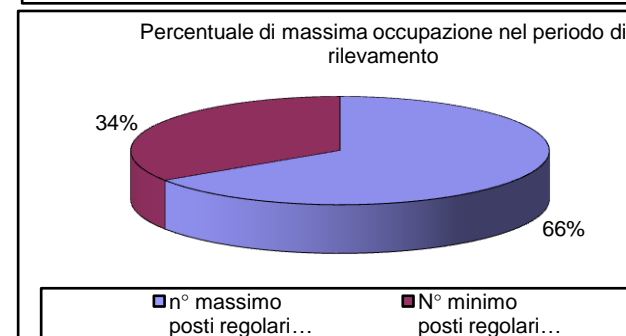
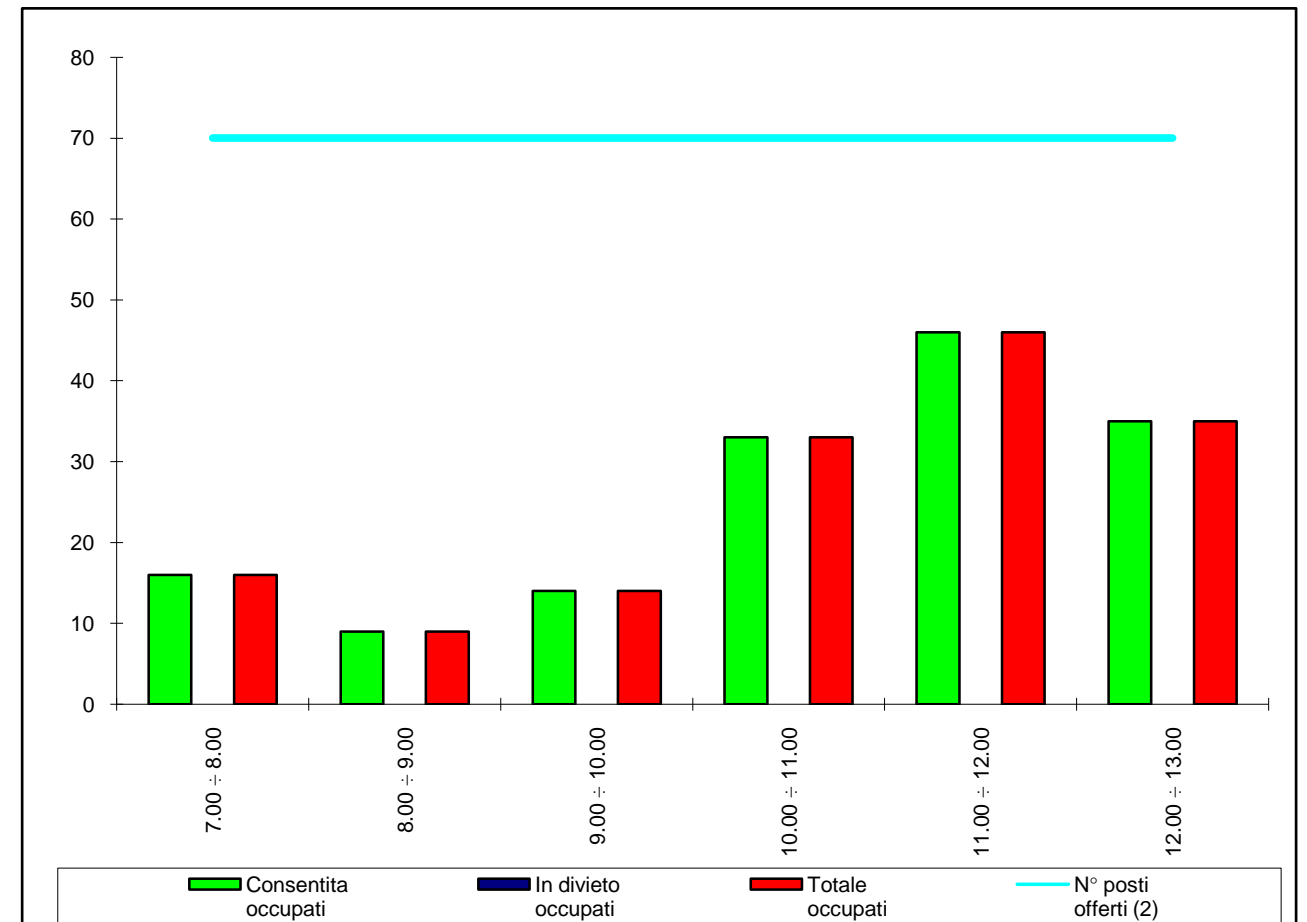
Ora rilevamento	N° posti offerti (2)	Domanda di sosta			Totale occupati	Tipo (1)
		Consentita occupati	Consentita liberi	In divieto occupati		
7.00 ÷ 8.00	70	16	54	0	16	L
8.00 ÷ 9.00	70	9	61	0	9	L
9.00 ÷ 10.00	70	14	56	0	14	P
10.00 ÷ 11.00	70	33	37	0	33	P
11.00 ÷ 12.00	70	46	24	0	46	P
12.00 ÷ 13.00	70	35	35	0	35	P
13.00 ÷ 14.00						
14.00 ÷ 15.00						
15.00 ÷ 16.00						
16.00 ÷ 17.00						
17.00 ÷ 18.00						
18.00 ÷ 19.00						

(1) : L = sosta libera; D = disco orario; P = sosta a pagamento; N = sosta non consentita

(2) Per posti offerti si intendono quelli dove è regolarmente consentita la sosta, compresi eventuali stalli riservati

NOTE: SOSTA A PAGAMENTO ORE 9,00-13,00 E 16,00-20,00

N° posti offerti regolari	n° massimo posti regolari occupati	N° minimo posti regolari liberi	Max % occupaz.
70	46	24	65,7
N° posti offerti regolari	n° minimo posti regolari occupati	N° massimo posti regolari liberi	Min % occupaz.
70	9	61	12,9



CITTA' DI MARSALA

PIANO URBANO DELLA MOBILITA' E CONNESSA VALUTAZIONE AMBIENTALE STRATEGICA

INDAGINI SULLA DOMANDA/OFFERTA DI SOSTA

Rev. 00 del 10/07/2015

Data rilevamento:	05/06/2014	Giorno:	GIOVEDÌ	Scheda n°:	39
Zona di censimento:	VIA OMODEI				
	DA: AREA PARCHEGGIO SU VIA OMODEI				
	A: VIA MENTANA				
FRONTE VIA					

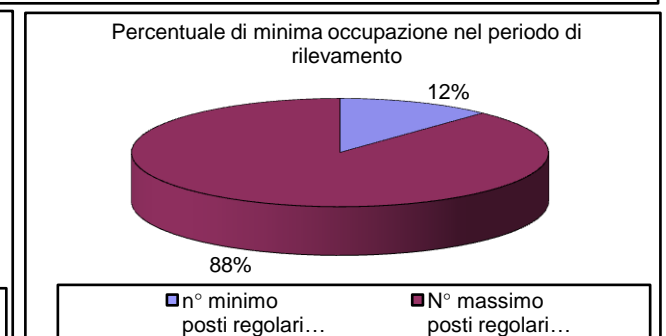
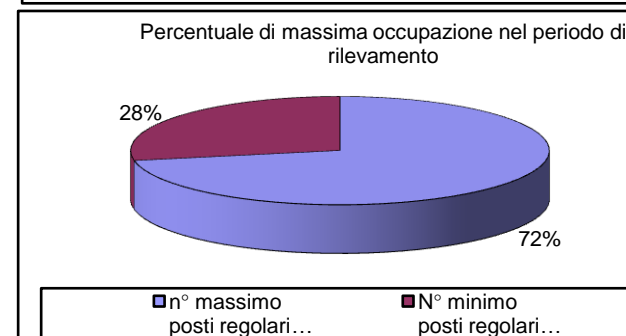
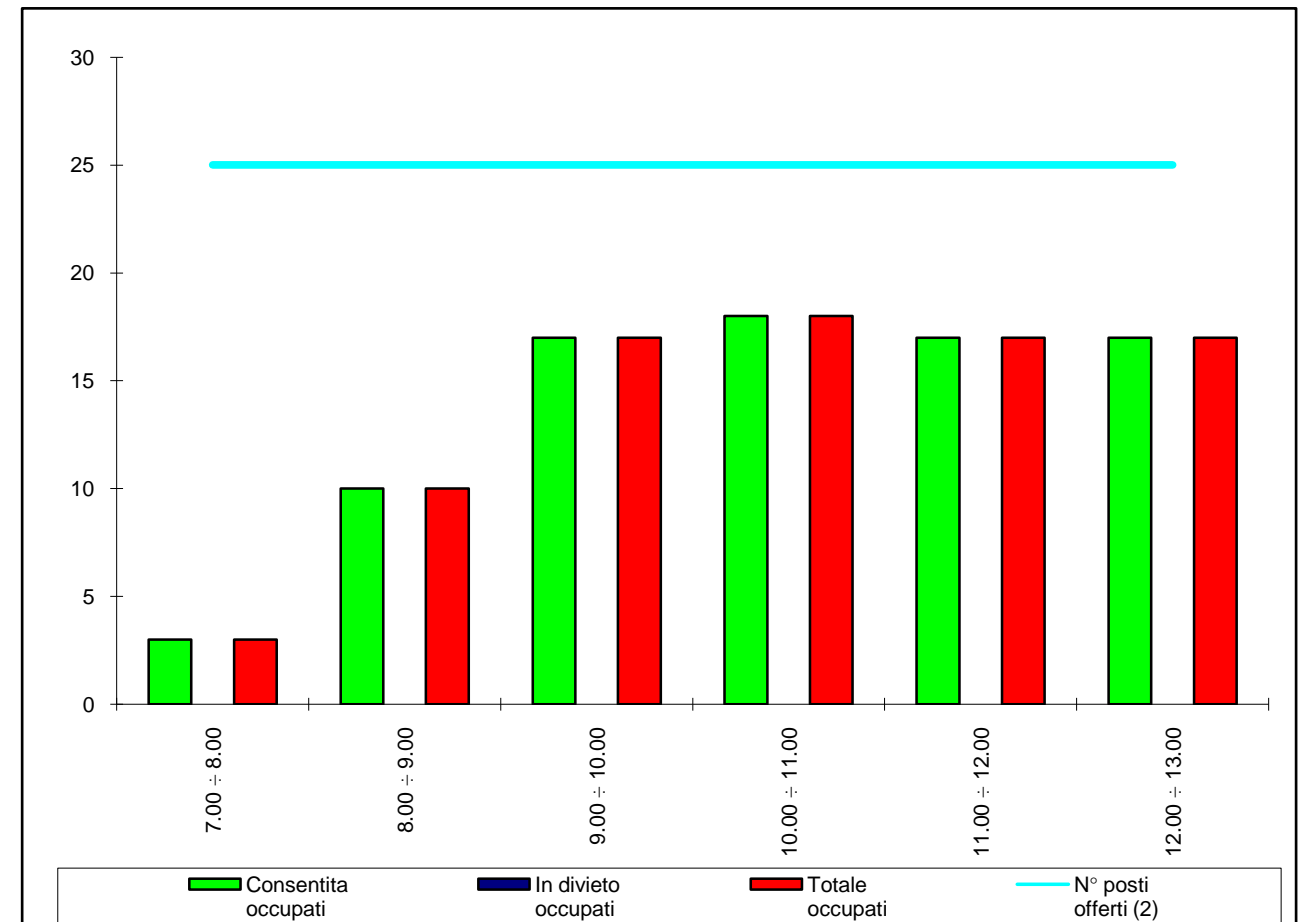
Ora rilevamento	N° posti offerti (2)	Domanda di sosta			Totale occupati	Tipo (1)
		Consentita occupati	Consentita liberi	In divieto occupati		
7.00 ÷ 8.00	25	3	22	0	3	P
8.00 ÷ 9.00	25	10	15	0	10	P
9.00 ÷ 10.00	25	17	8	0	17	P
10.00 ÷ 11.00	25	18	7	0	18	P
11.00 ÷ 12.00	25	17	8	0	17	P
12.00 ÷ 13.00	25	17	8	0	17	P
13.00 ÷ 14.00						
14.00 ÷ 15.00						
15.00 ÷ 16.00						
16.00 ÷ 17.00						
17.00 ÷ 18.00						
18.00 ÷ 19.00						

(1) : L = sosta libera; D = disco orario; P = sosta a pagamento; N = sosta non consentita

(2) Per posti offerti si intendono quelli dove è regolarmente consentita la sosta, compresi eventuali stalli riservati

NOTE:

N° posti offerti regolari	n° massimo posti regolari occupati	N° minimo posti regolari liberi	Max % occupaz.
25	18	7	72,0
N° posti offerti regolari	n° minimo posti regolari occupati	N° massimo posti regolari liberi	Min % occupaz.
25	3	22	12,0



CITTA' DI MARSALA

PIANO URBANO DELLA MOBILITA' E CONNESSA VALUTAZIONE AMBIENTALE STRATEGICA

INDAGINI SULLA DOMANDA/OFFERTA DI SOSTA

Rev. 00 del 10/07/2015

Data rilevamento:	05/06/2014	Giorno:	GIOVEDÌ	Scheda n°:	40
Zona di censimento: VIA AMENDOLA					
DA: VIA OMODEI					
A: VIA DEGLI ATLETI/VIALE OLIMPIA					
FRONTE VIA					

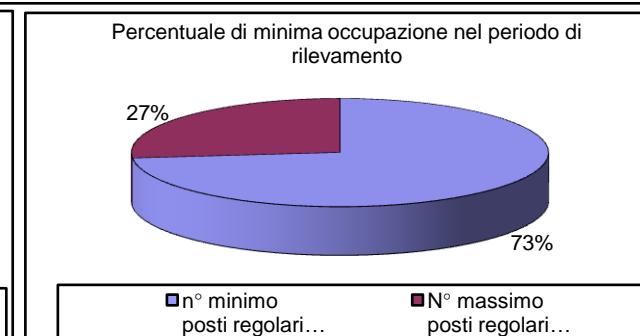
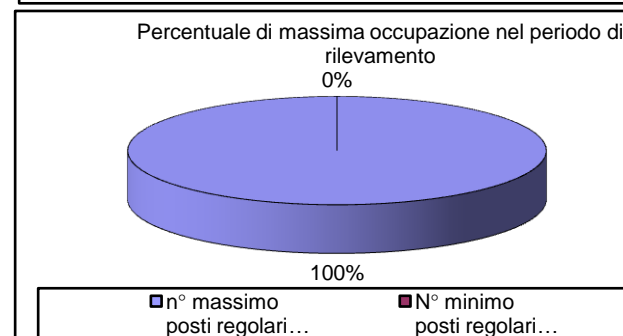
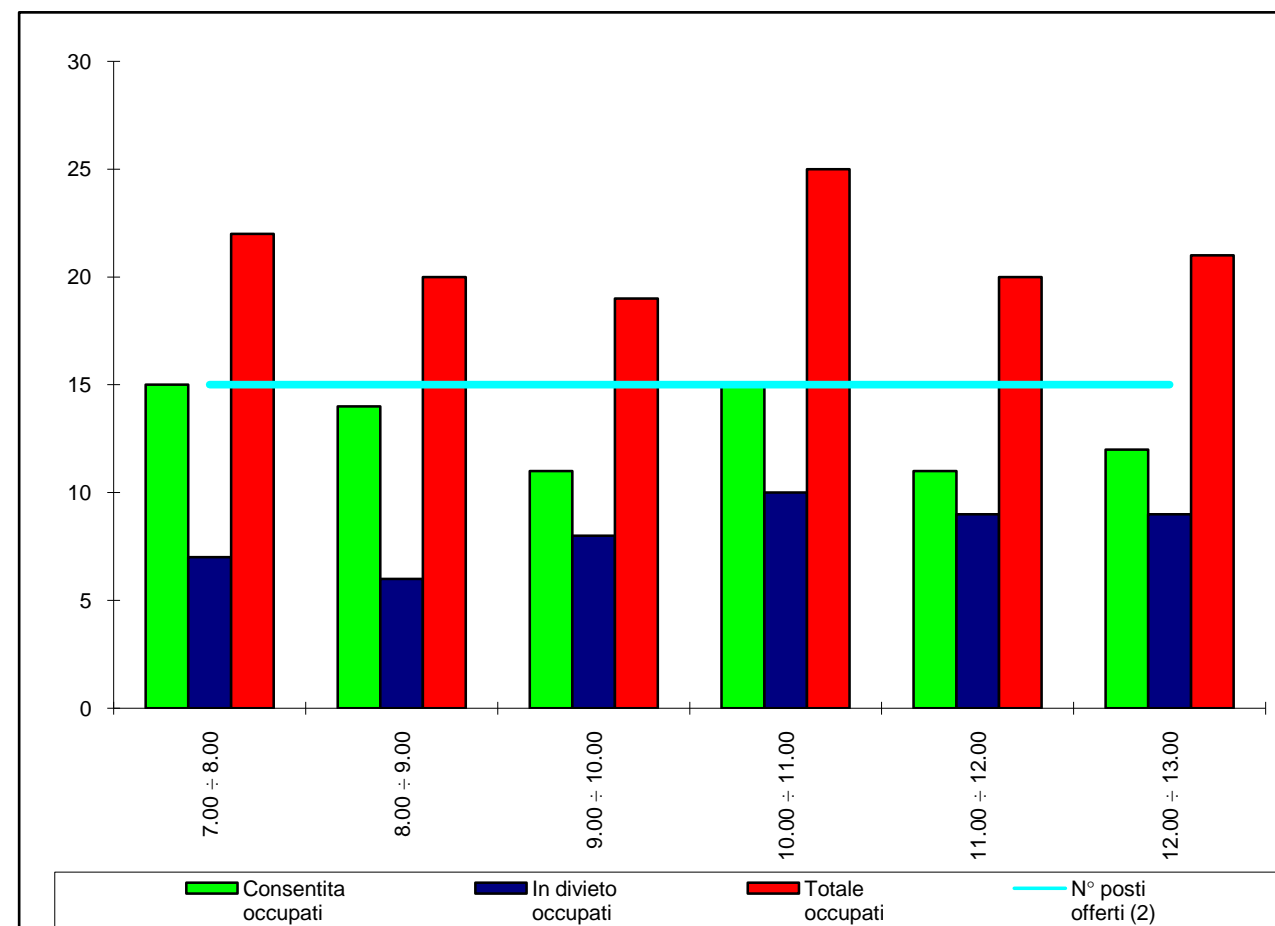
Ora rilevamento	N° posti offerti (2)	Domanda di sosta			Totale occupati	Tipo (1)
		Consentita occupati	Consentita liberi	In divieto occupati		
7.00 ÷ 8.00	15	15	0	7	22	L
8.00 ÷ 9.00	15	14	1	6	20	L
9.00 ÷ 10.00	15	11	4	8	19	L
10.00 ÷ 11.00	15	15	0	10	25	L
11.00 ÷ 12.00	15	11	4	9	20	L
12.00 ÷ 13.00	15	12	3	9	21	L
13.00 ÷ 14.00						
14.00 ÷ 15.00						
15.00 ÷ 16.00						
16.00 ÷ 17.00						
17.00 ÷ 18.00						
18.00 ÷ 19.00						

(1) : L = sosta libera; D = disco orario; P = sosta a pagamento; N = sosta non consentita

(2) Per posti offerti si intendono quelli dove è regolarmente consentita la sosta, compresi eventuali stalli riservati

NOTE:

N° posti offerti regolari	n° massimo posti regolari occupati	N° minimo posti regolari liberi	Max % occupaz.
15	15	0	100,0
N° posti offerti regolari	n° minimo posti regolari occupati	N° massimo posti regolari liberi	Min % occupaz.
15	11	4	73,3



CITTA' DI MARSALA
PIANO URBANO DELLA MOBILITA' E CONNESSA VALUTAZIONE AMBIENTALE STRATEGICA
INDAGINI SULLA DOMANDA/OFFERTA DI SOSTA

Rev. 00 del 10/07/2015

Data rilevamento:	05/06/2014	Giorno:	GIOVEDÌ	Scheda n°:	41
Zona di censimento: VIALE OLIMPIA (VIALE LATERALE)					
DA:					
A:					
FRONTE VIA					

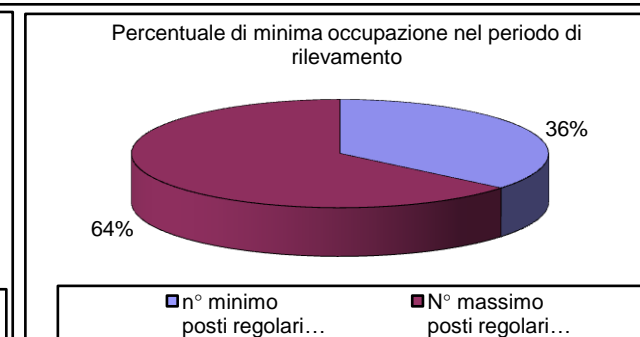
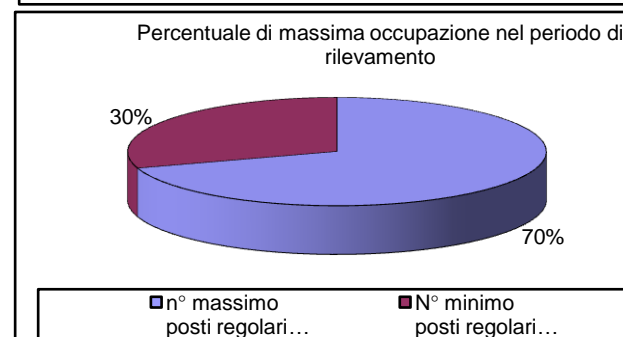
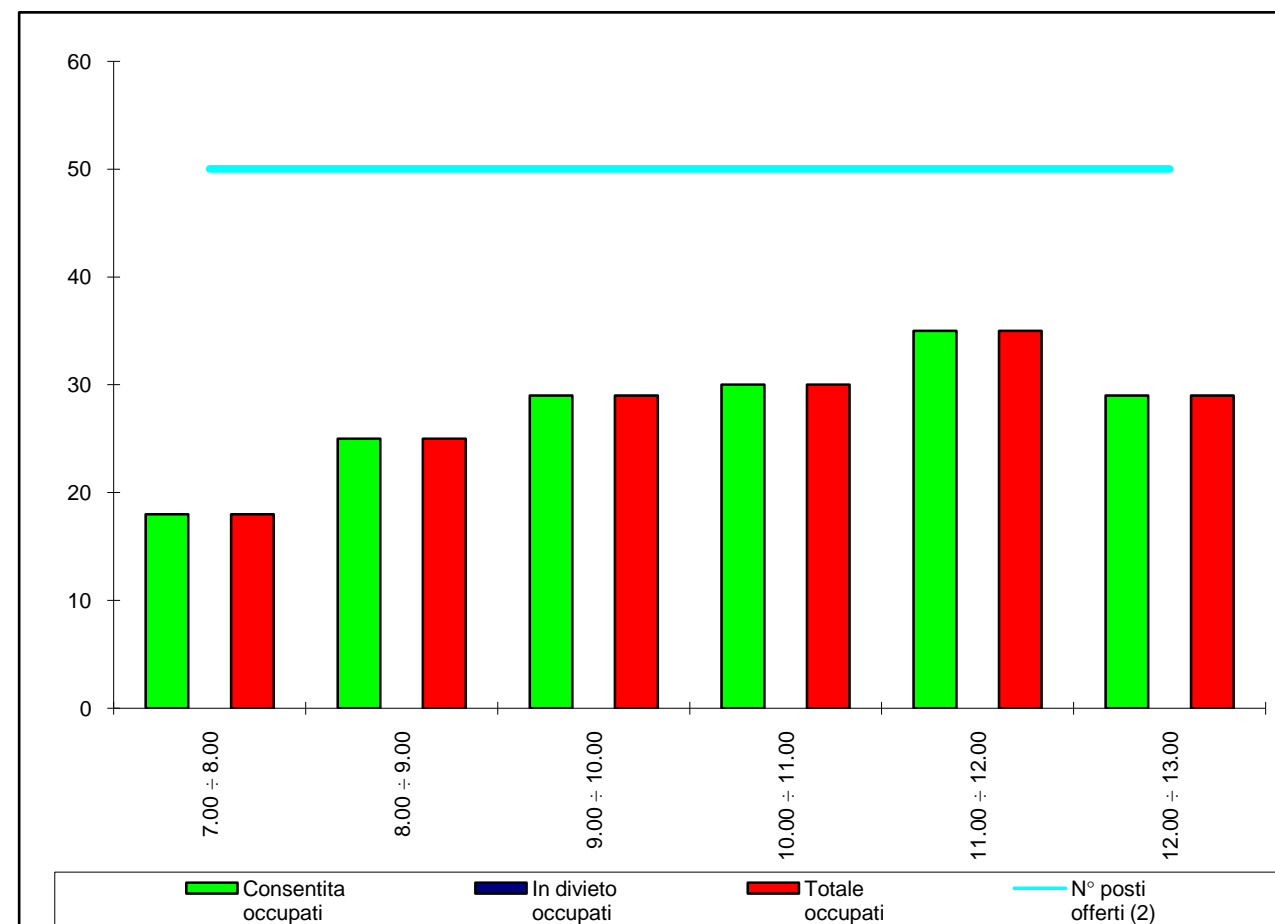
Ora rilevamento	N° posti offerti (2)	Domanda di sosta			Totale occupati	Tipo (1)
		Consentita occupati	Consentita liberi	In divieto occupati		
7.00 ÷ 8.00	50	18	32	0	18	L
8.00 ÷ 9.00	50	25	25	0	25	L
9.00 ÷ 10.00	50	29	21	0	29	L
10.00 ÷ 11.00	50	30	20	0	30	L
11.00 ÷ 12.00	50	35	15	0	35	L
12.00 ÷ 13.00	50	29	21	0	29	L
13.00 ÷ 14.00						
14.00 ÷ 15.00						
15.00 ÷ 16.00						
16.00 ÷ 17.00						
17.00 ÷ 18.00						
18.00 ÷ 19.00						

(1) : L = sosta libera; D = disco orario; P = sosta a pagamento; N = sosta non consentita

(2) Per posti offerti si intendono quelli dove è regolarmente consentita la sosta, compresi eventuali stalli riservati

NOTE:

N° posti offerti regolari	n° massimo posti regolari occupati	N° minimo posti regolari liberi	Max % occupaz.
50	35	15	70,0
N° posti offerti regolari	n° minimo posti regolari occupati	N° massimo posti regolari liberi	Min % occupaz.
50	18	32	36,0



CITTA' DI MARSALA

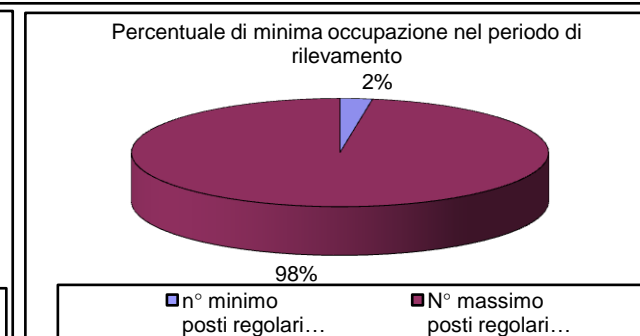
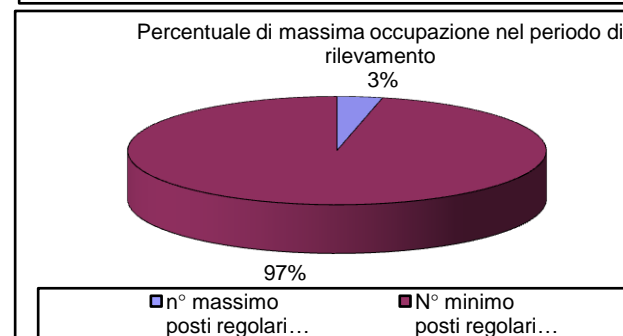
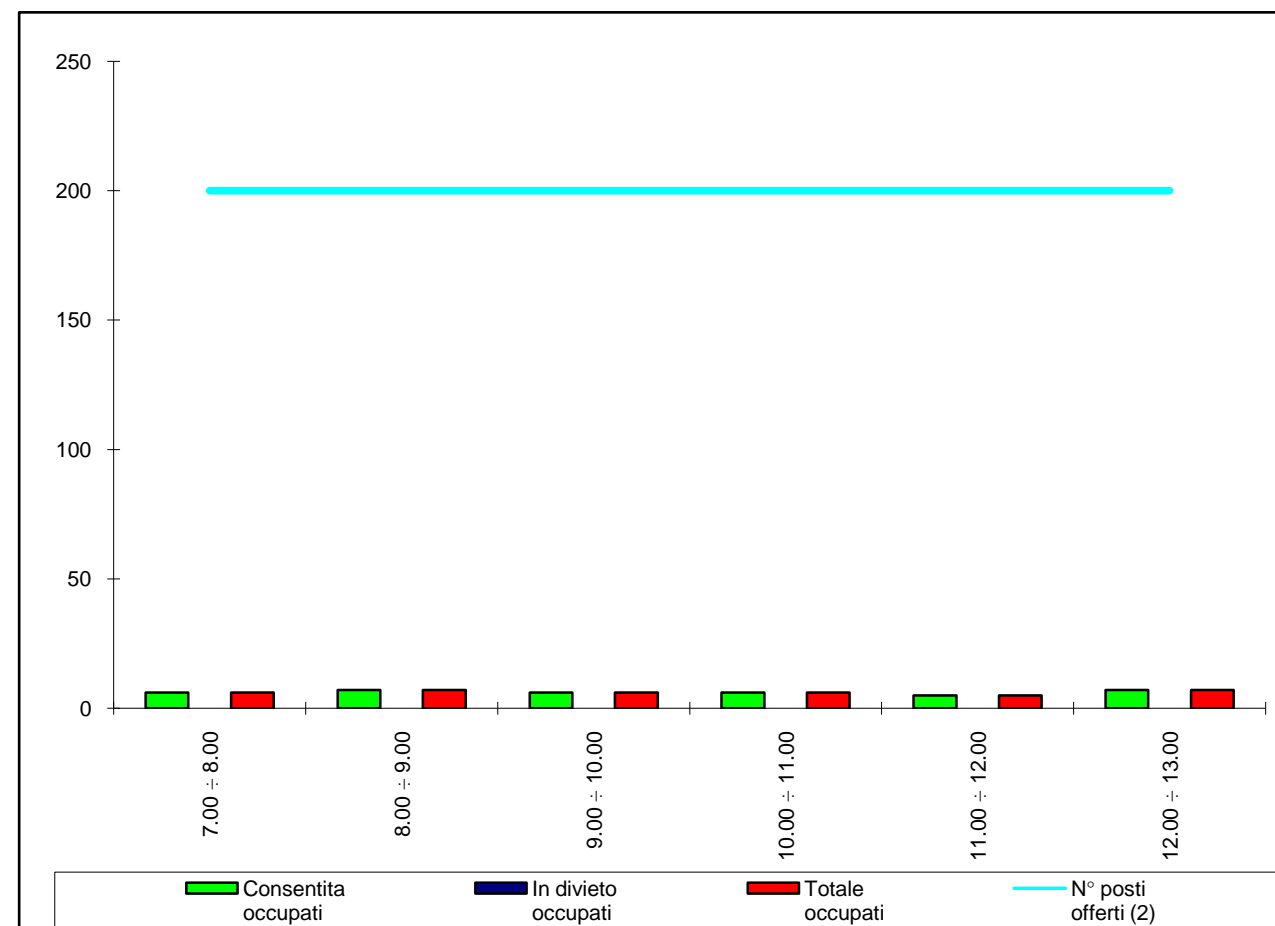
PIANO URBANO DELLA MOBILITA' E CONNESSA VALUTAZIONE AMBIENTALE STRATEGICA

INDAGINI SULLA DOMANDA/OFFERTA DI SOSTA

Rev. 00 del 10/07/2015

Data rilevamento:	05/06/2014	Giorno:	GIOVEDÌ	Scheda n°:	42
Zona di censimento: VIALE OLIMPIA (VIALE CENTRALE)					
DA:					
A:					
FRONTE VIA					

Ora rilevamento	N° posti offerti (2)	Domanda di sosta			Totale occupati	Tipo (1)
		Consentita occupati	Consentita liberi	In divieto occupati		
7.00 ÷ 8.00	200	6	194	0	6	L
8.00 ÷ 9.00	200	7	193	0	7	L
9.00 ÷ 10.00	200	6	194	0	6	L
10.00 ÷ 11.00	200	6	194	0	6	L
11.00 ÷ 12.00	200	5	195	0	5	L
12.00 ÷ 13.00	200	7	193	0	7	L
13.00 ÷ 14.00						
14.00 ÷ 15.00						
15.00 ÷ 16.00						
16.00 ÷ 17.00						
17.00 ÷ 18.00						
18.00 ÷ 19.00						



(1) : L = sosta libera; D = disco orario; P = sosta a pagamento; N = sosta non consentita
 (2) Per posti offerti si intendono quelli dove è regolarmente consentita la sosta, compresi eventuali stalli riservati

NOTE:

N° posti offerti regolari	n° massimo posti regolari occupati	N° minimo posti regolari liberi	Max % occupaz.
200	7	193	3,5
N° posti offerti regolari	n° minimo posti regolari occupati	N° massimo posti regolari liberi	Min % occupaz.
200	5	195	2,5

CITTA' DI MARSALA
PIANO URBANO DELLA MOBILITA' E CONNESSA VALUTAZIONE AMBIENTALE STRATEGICA
INDAGINI SULLA DOMANDA/OFFERTA DI SOSTA

Rev. 00 del 10/07/2015

Data rilevamento:	05/06/2014	Giorno:	GIOVEDÌ	Scheda n°:	43
Zona di censimento:	VIA DEGLI ATLETI				
	DA: VIALE OLIMPIA				
	A: FINE STADIO				
FRONTE VIA					

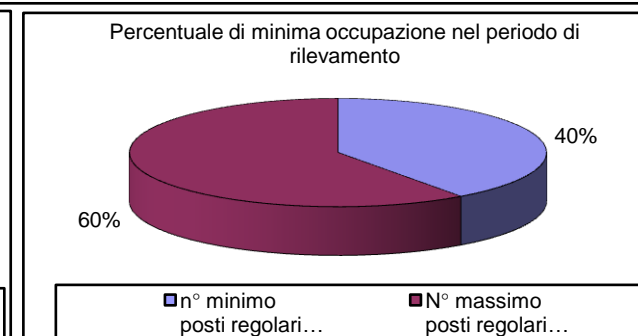
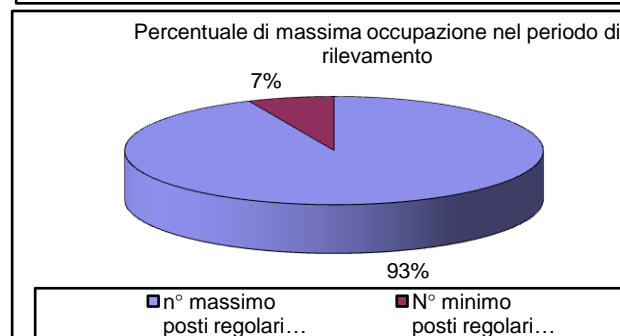
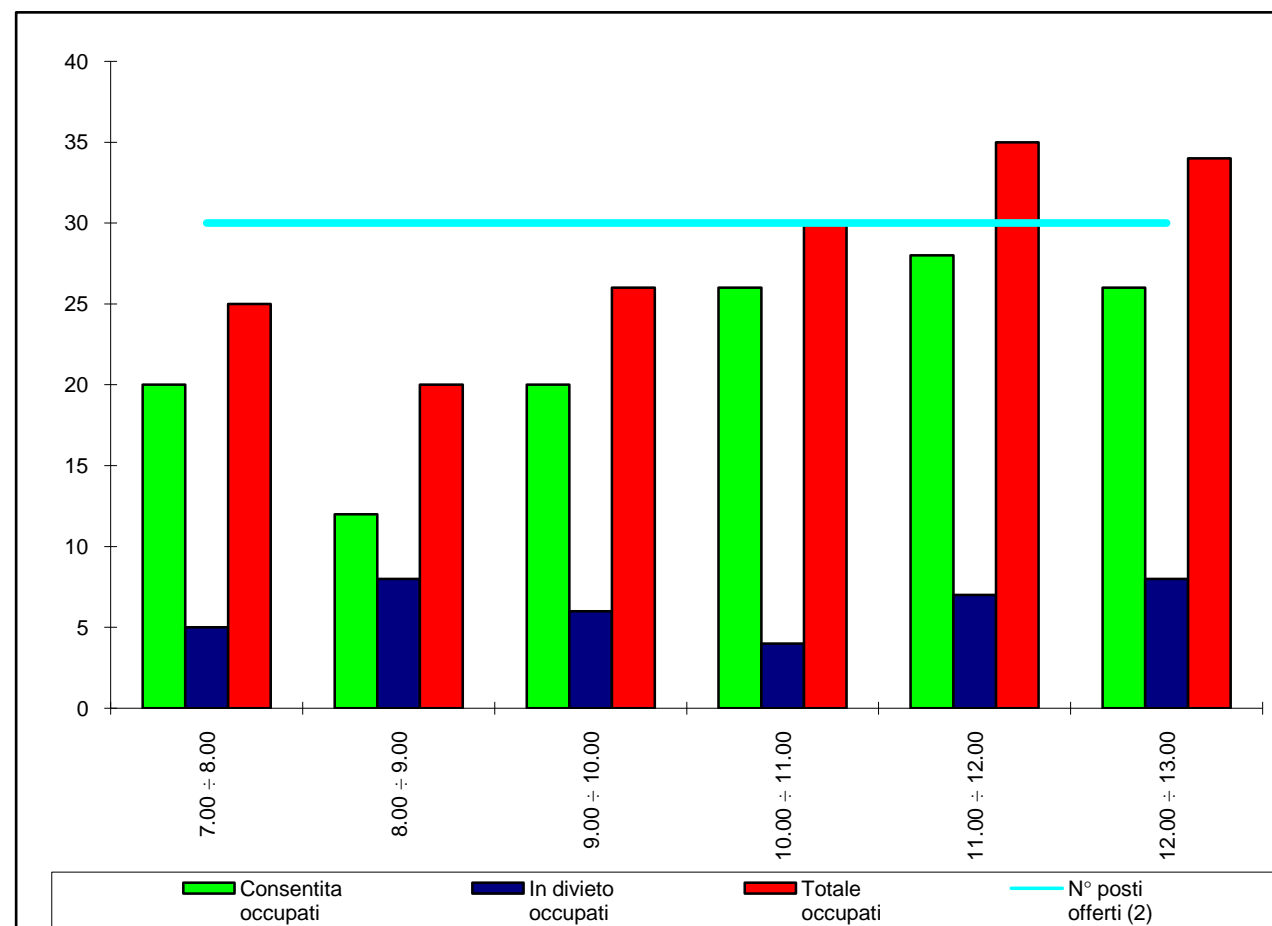
Ora rilevamento	N° posti offerti (2)	Domanda di sosta			Totale occupati	Tipo (1)
		Consentita occupati	Consentita liberi	In divieto occupati		
7.00 ÷ 8.00	30	20	10	5	25	L
8.00 ÷ 9.00	30	12	18	8	20	L
9.00 ÷ 10.00	30	20	10	6	26	L
10.00 ÷ 11.00	30	26	4	4	30	L
11.00 ÷ 12.00	30	28	2	7	35	L
12.00 ÷ 13.00	30	26	4	8	34	L
13.00 ÷ 14.00						
14.00 ÷ 15.00						
15.00 ÷ 16.00						
16.00 ÷ 17.00						
17.00 ÷ 18.00						
18.00 ÷ 19.00						

(1) : L = sosta libera; D = disco orario; P = sosta a pagamento; N = sosta non consentita

(2) Per posti offerti si intendono quelli dove è regolarmente consentita la sosta, compresi eventuali stalli riservati

NOTE:

N° posti offerti regolari	n° massimo posti regolari occupati	N° minimo posti regolari liberi	Max % occupaz.
30	28	2	93,3
N° posti offerti regolari	n° minimo posti regolari occupati	N° massimo posti regolari liberi	Min % occupaz.
30	12	18	40,0



CITTA' DI MARSALA

PIANO URBANO DELLA MOBILITA' E CONNESSA VALUTAZIONE AMBIENTALE STRATEGICA

INDAGINI SULLA DOMANDA/OFFERTA DI SOSTA

Rev. 00 del 10/07/2015

Data rilevamento:	05/06/2014	Giorno:	GIOVEDÌ	Scheda n°:	44
Zona di censimento: LATO EST STADIO					
DA: VIA DEGLI ATLETI					
A: VIA DELLA GIOVENTU'					
FRONTE VIA					

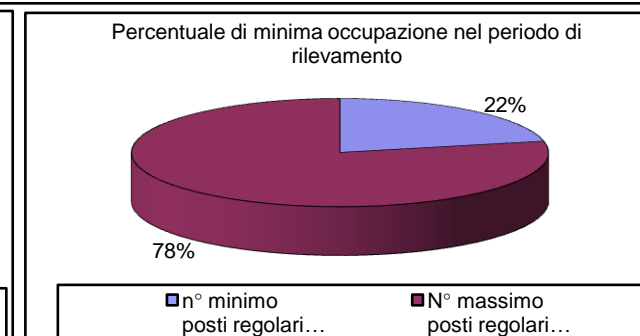
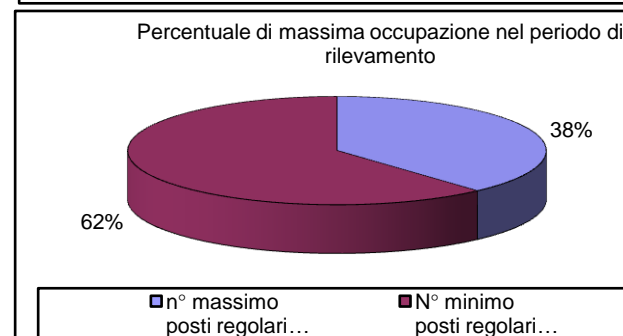
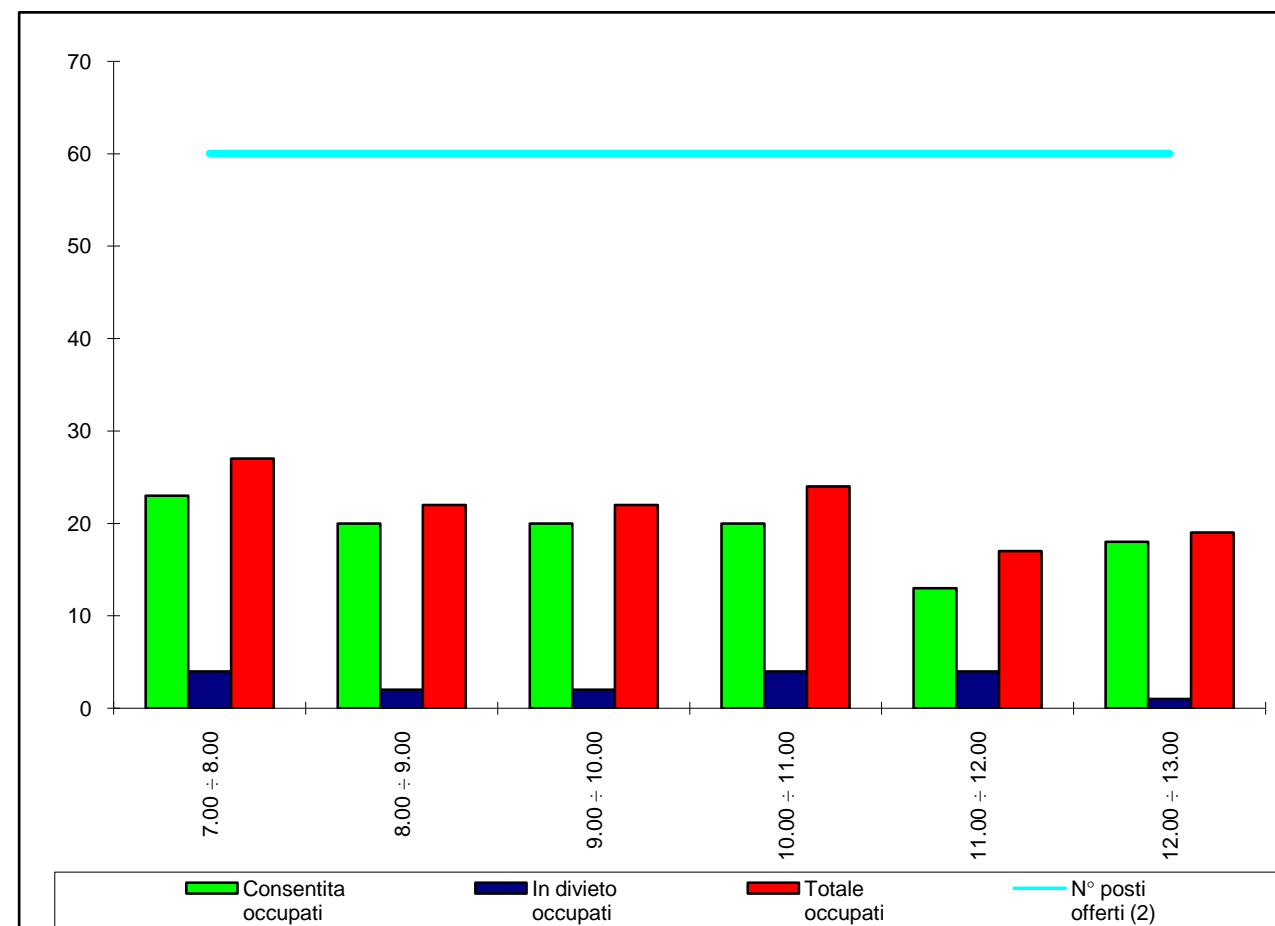
Ora rilevamento	N° posti offerti (2)	Domanda di sosta			Totale occupati	Tipo (1)
		Consentita occupati	Consentita liberi	In divieto occupati		
7.00 ÷ 8.00	60	23	37	4	27	L
8.00 ÷ 9.00	60	20	40	2	22	L
9.00 ÷ 10.00	60	20	40	2	22	L
10.00 ÷ 11.00	60	20	40	4	24	L
11.00 ÷ 12.00	60	13	47	4	17	L
12.00 ÷ 13.00	60	18	42	1	19	L
13.00 ÷ 14.00						
14.00 ÷ 15.00						
15.00 ÷ 16.00						
16.00 ÷ 17.00						
17.00 ÷ 18.00						
18.00 ÷ 19.00						

(1) : L = sosta libera; D = disco orario; P = sosta a pagamento; N = sosta non consentita

(2) Per posti offerti si intendono quelli dove è regolarmente consentita la sosta, compresi eventuali stalli riservati

NOTE:

N° posti offerti regolari	n° massimo posti regolari occupati	N° minimo posti regolari liberi	Max % occupaz.
60	23	37	38,3
N° posti offerti regolari	n° minimo posti regolari occupati	N° massimo posti regolari liberi	Min % occupaz.
60	13	47	21,7



CITTA' DI MARSALA
PIANO URBANO DELLA MOBILITA' E CONNESSA VALUTAZIONE AMBIENTALE STRATEGICA
INDAGINI SULLA DOMANDA/OFFERTA DI SOSTA

Rev. 00 del 10/07/2015

Data rilevamento:	05/06/2014	Giorno:	GIOVEDÌ	Scheda n°:	45
Zona di censimento:	VIA DELLA GIOVENTU'				
	DA: STADIO				
	A: VIA DANTE				
FRONTE VIA					

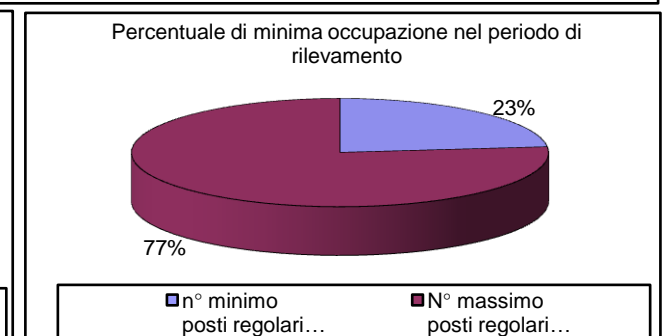
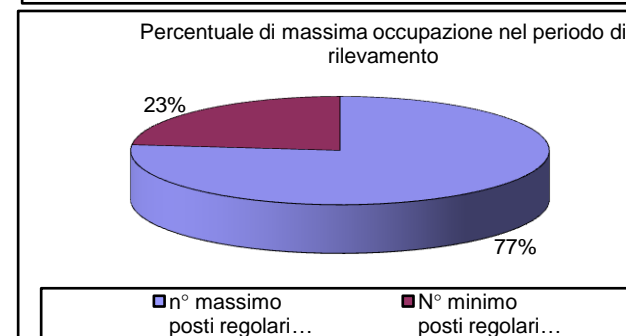
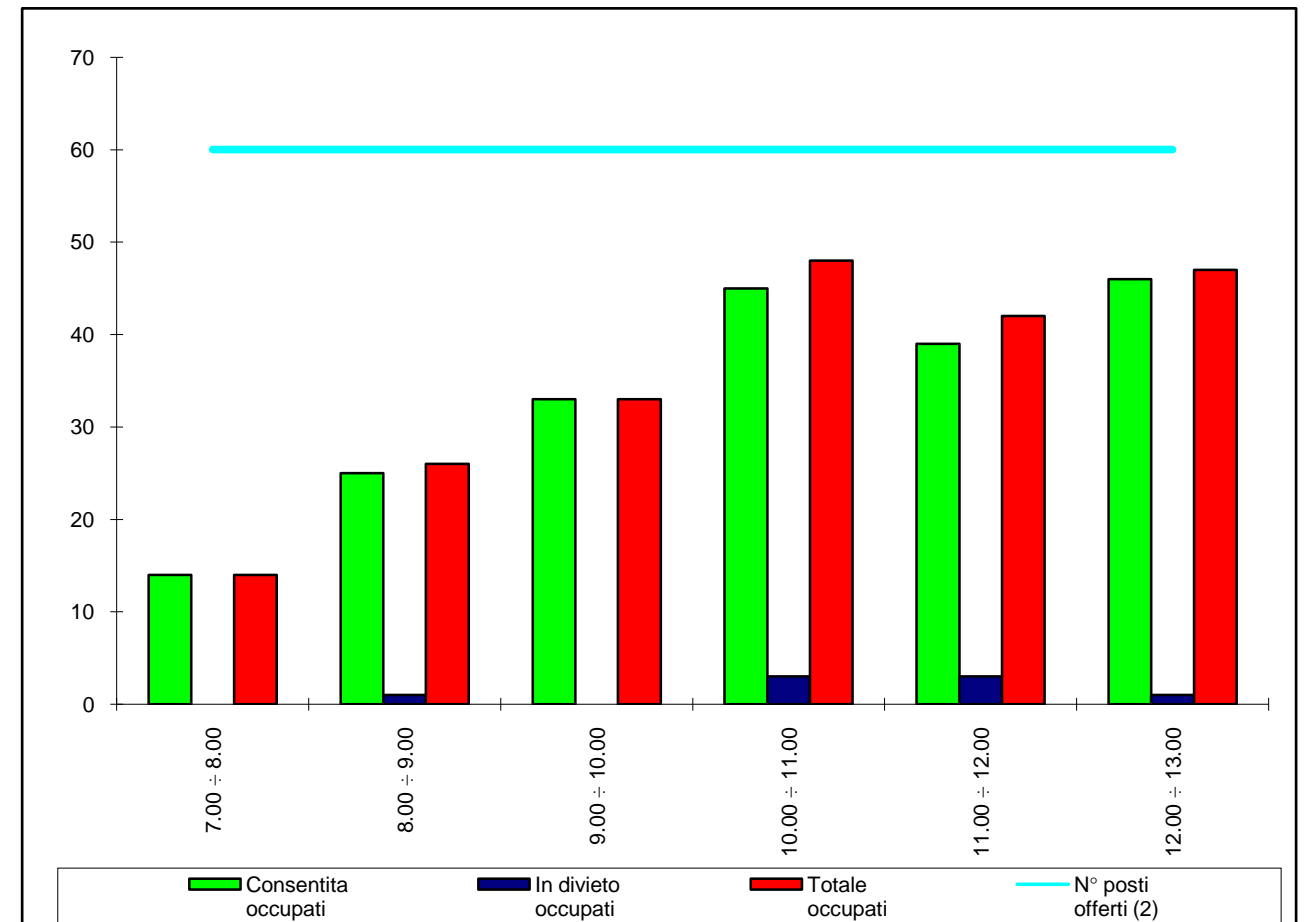
Ora rilevamento	N° posti offerti (2)	Domanda di sosta			Totale occupati	Tipo (1)
		Consentita occupati	Consentita liberi	In divieto occupati		
7.00 ÷ 8.00	60	14	46	0	14	L
8.00 ÷ 9.00	60	25	35	1	26	L
9.00 ÷ 10.00	60	33	27	0	33	L
10.00 ÷ 11.00	60	45	15	3	48	L
11.00 ÷ 12.00	60	39	21	3	42	L
12.00 ÷ 13.00	60	46	14	1	47	L
13.00 ÷ 14.00						
14.00 ÷ 15.00						
15.00 ÷ 16.00						
16.00 ÷ 17.00						
17.00 ÷ 18.00						
18.00 ÷ 19.00						

(1) : L = sosta libera; D = disco orario; P = sosta a pagamento; N = sosta non consentita

(2) Per posti offerti si intendono quelli dove è regolarmente consentita la sosta, compresi eventuali stalli riservati

NOTE:

N° posti offerti regolari	n° massimo posti regolari occupati	N° minimo posti regolari liberi	Max % occupaz.
60	46	14	76,7
N° posti offerti regolari	n° minimo posti regolari occupati	N° massimo posti regolari liberi	Min % occupaz.
60	14	46	23,3



CITTA' DI MARSALA
PIANO URBANO DELLA MOBILITA' E CONNESSA VALUTAZIONE AMBIENTALE STRATEGICA
INDAGINI SULLA DOMANDA/OFFERTA DI SOSTA

Rev. 00 del 10/07/2015

Data rilevamento:	05/06/2014	Giorno:	GIOVEDÌ	Scheda n°:	46
Zona di censimento:	VIA DANTE				
	DA: VIA DELLA GIOVENTU'				
	A: VIA SIRTORI				
FRONTE VIA					

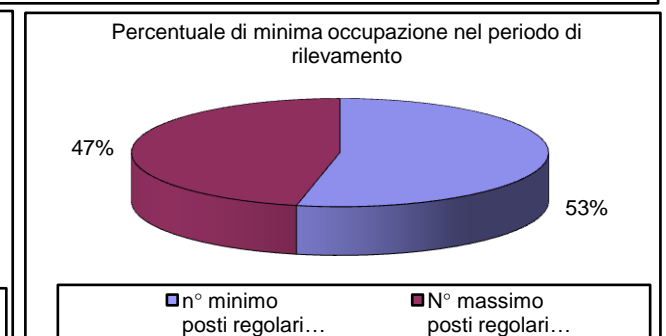
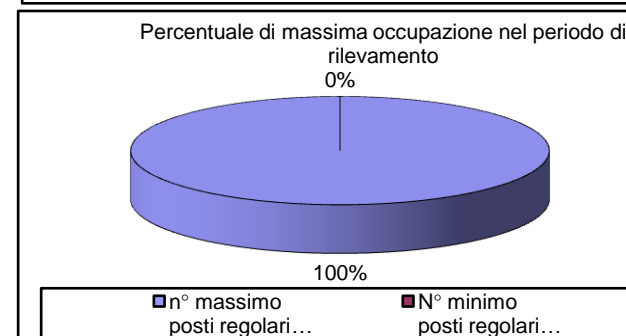
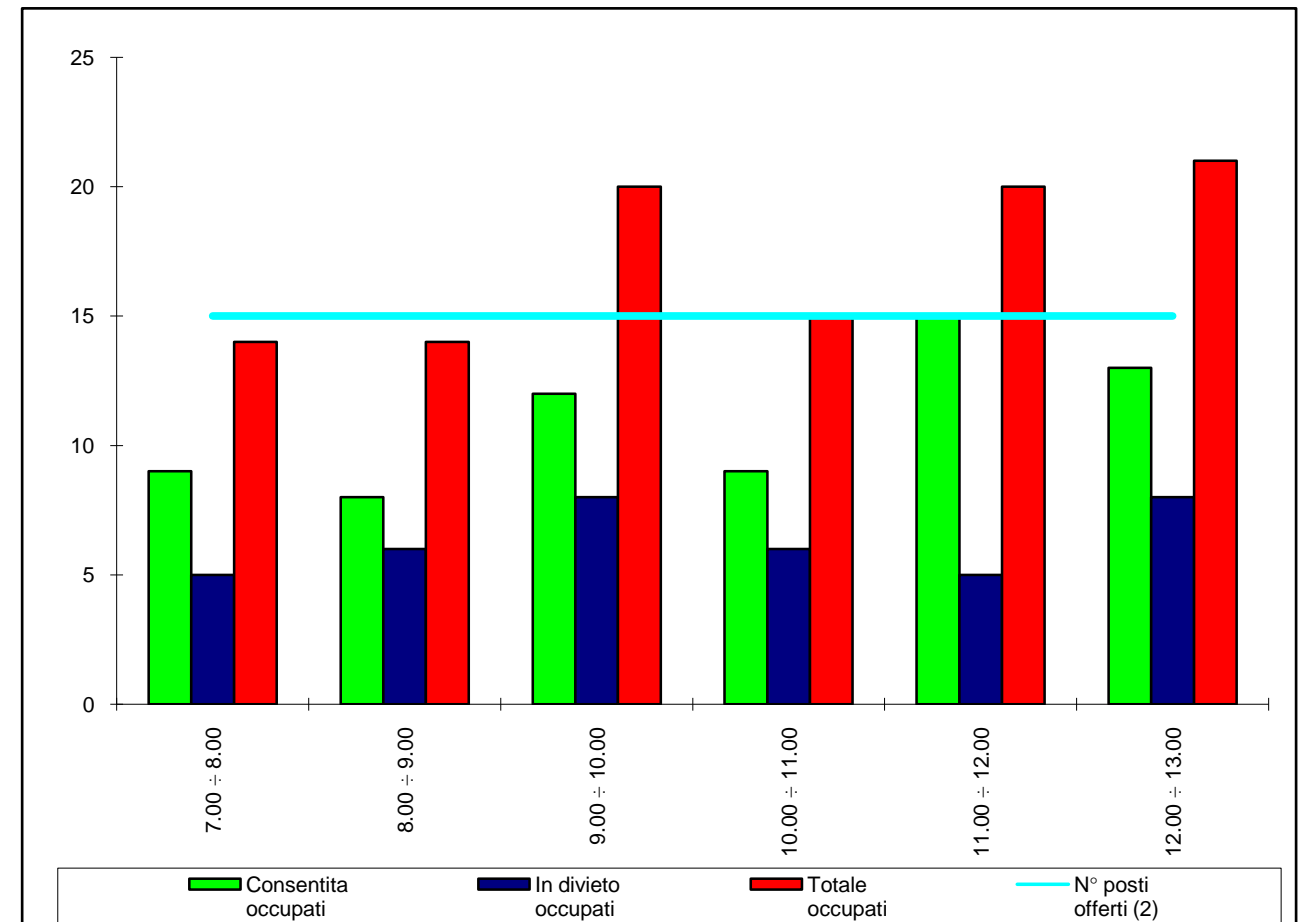
Ora rilevamento	N° posti offerti (2)	Domanda di sosta			Totale occupati	Tipo (1)
		Consentita occupati	Consentita liberi	In divieto occupati		
7.00 ÷ 8.00	15	9	6	5	14	L
8.00 ÷ 9.00	15	8	7	6	14	L
9.00 ÷ 10.00	15	12	3	8	20	L
10.00 ÷ 11.00	15	9	6	6	15	L
11.00 ÷ 12.00	15	15	0	5	20	L
12.00 ÷ 13.00	15	13	2	8	21	L
13.00 ÷ 14.00						
14.00 ÷ 15.00						
15.00 ÷ 16.00						
16.00 ÷ 17.00						
17.00 ÷ 18.00						
18.00 ÷ 19.00						

(1) : L = sosta libera; D = disco orario; P = sosta a pagamento; N = sosta non consentita

(2) Per posti offerti si intendono quelli dove è regolarmente consentita la sosta, compresi eventuali stalli riservati

NOTE:

N° posti offerti regolari	n° massimo posti regolari occupati	N° minimo posti regolari liberi	Max % occupaz.
15	15	0	100,0
N° posti offerti regolari	n° minimo posti regolari occupati	N° massimo posti regolari liberi	Min % occupaz.
15	8	7	53,3



CITTA' DI MARSALA

PIANO URBANO DELLA MOBILITA' E CONNESSA VALUTAZIONE AMBIENTALE STRATEGICA

INDAGINI SULLA DOMANDA/OFFERTA DI SOSTA

Rev. 00 del 10/07/2015

Data rilevamento:	05/06/2014	Giorno:	GIOVEDÌ	Scheda n°:	47
Zona di censimento:	VIA SIRTORI				
	DA: VIA DANTE				
	A: CORSO CALATAFIMI				
FRONTE VIA					

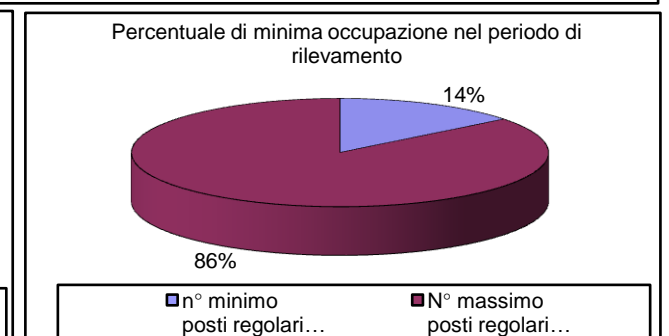
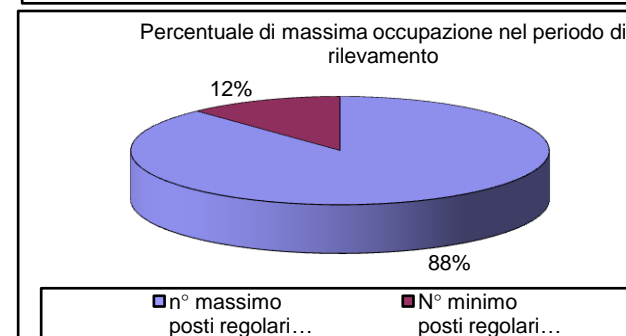
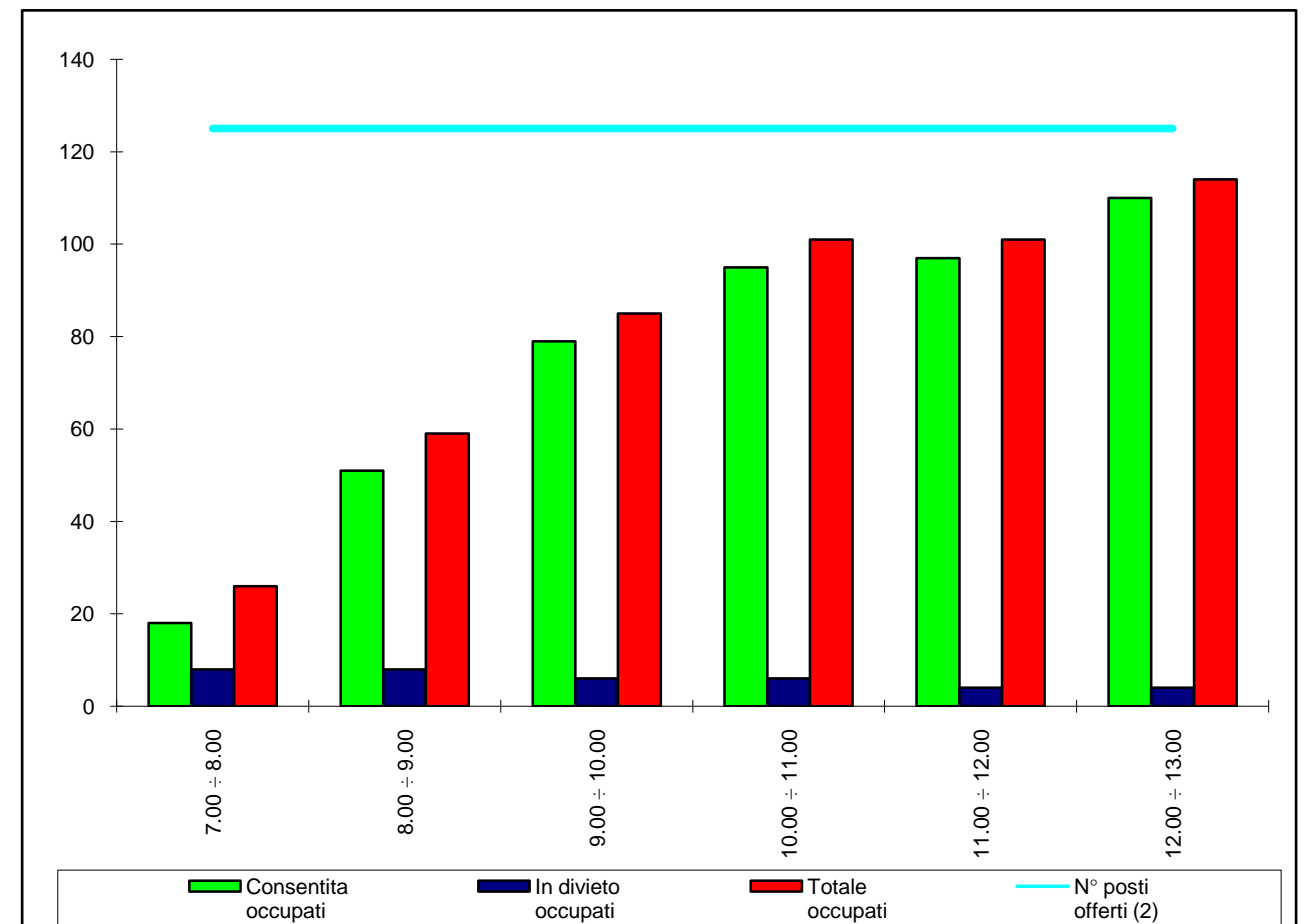
Ora rilevamento	N° posti offerti (2)	Domanda di sosta			Totale occupati	Tipo (1)
		Consentita occupati	Consentita liberi	In divieto occupati		
7.00 ÷ 8.00	125	18	107	8	26	L
8.00 ÷ 9.00	125	51	74	8	59	L
9.00 ÷ 10.00	125	79	46	6	85	L
10.00 ÷ 11.00	125	95	30	6	101	L
11.00 ÷ 12.00	125	97	28	4	101	L
12.00 ÷ 13.00	125	110	15	4	114	L
13.00 ÷ 14.00						
14.00 ÷ 15.00						
15.00 ÷ 16.00						
16.00 ÷ 17.00						
17.00 ÷ 18.00						
18.00 ÷ 19.00						

(1) : L = sosta libera; D = disco orario; P = sosta a pagamento; N = sosta non consentita

(2) Per posti offerti si intendono quelli dove è regolarmente consentita la sosta, compresi eventuali stalli riservati

NOTE:

N° posti offerti regolari	n° massimo posti regolari occupati	N° minimo posti regolari liberi	Max % occupaz.
125	110	15	88,0
N° posti offerti regolari	n° minimo posti regolari occupati	N° massimo posti regolari liberi	Min % occupaz.
125	18	107	14,4



CITTA' DI MARSALA

PIANO URBANO DELLA MOBILITA' E CONNESSA VALUTAZIONE AMBIENTALE STRATEGICA

INDAGINI SULLA DOMANDA/OFFERTA DI SOSTA

Rev. 00 del 10/07/2015

Data rilevamento:	05/06/2014	Giorno:	GIOVEDÌ	Scheda n°:	481
Zona di censimento: CORSO CALATAFIMI					
DA: VIA SIRTORI					
A: PIAZZA CAPRERA					
FRONTE VIA					

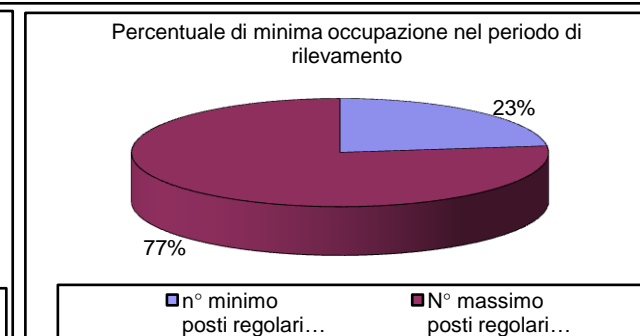
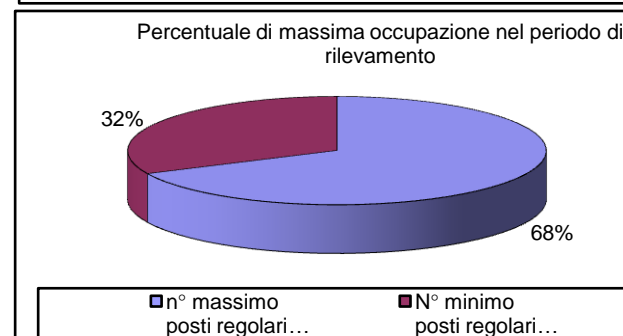
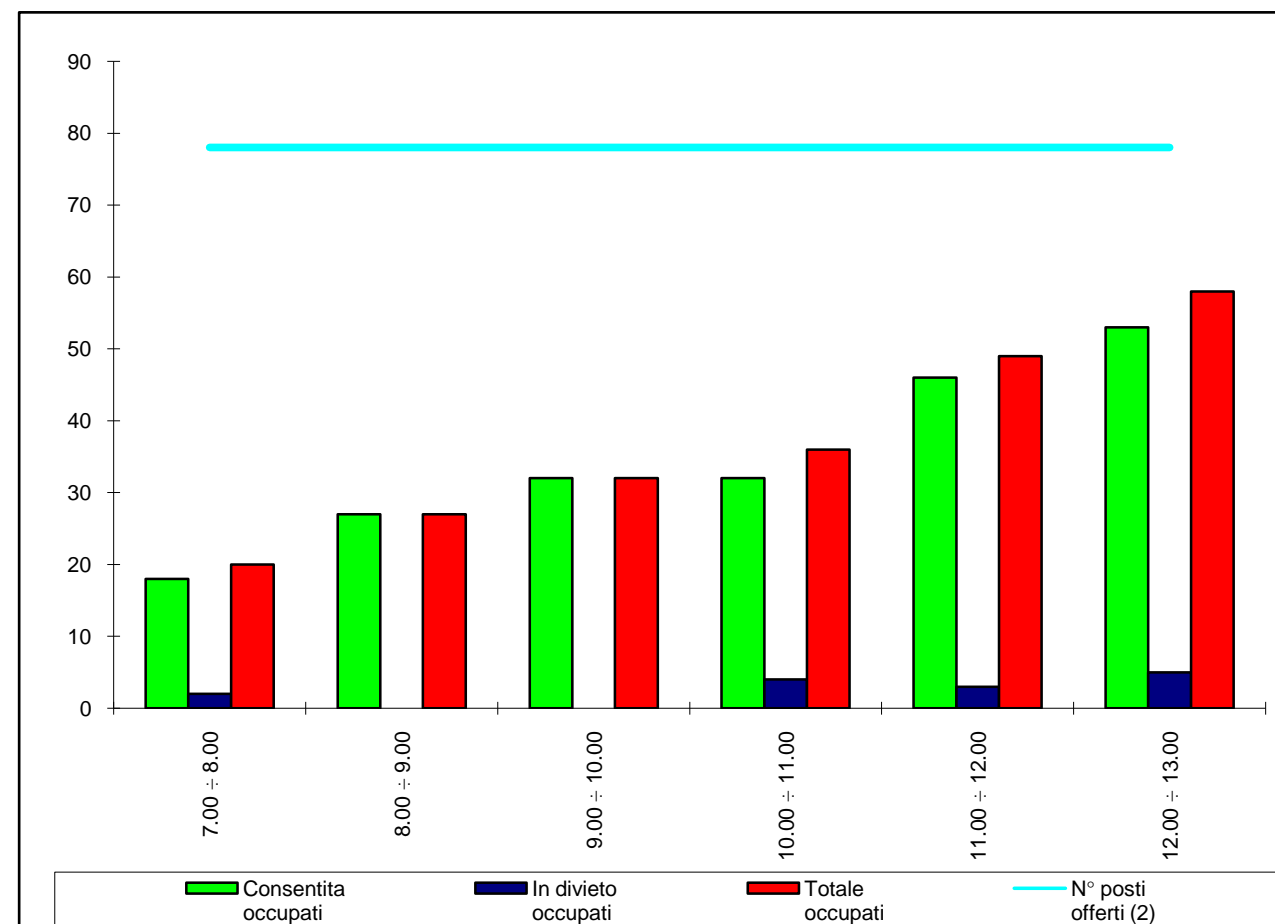
Ora rilevamento	N° posti offerti (2)	Domanda di sosta			Totale occupati	Tipo (1)
		Consentita occupati	Consentita liberi	In divieto occupati		
7.00 ÷ 8.00	78	18	60	2	20	P/L
8.00 ÷ 9.00	78	27	51	0	27	P/L
9.00 ÷ 10.00	78	32	46	0	32	P/L
10.00 ÷ 11.00	78	32	46	4	36	P/L
11.00 ÷ 12.00	78	46	32	3	49	P/L
12.00 ÷ 13.00	78	53	25	5	58	P/L
13.00 ÷ 14.00						
14.00 ÷ 15.00						
15.00 ÷ 16.00						
16.00 ÷ 17.00						
17.00 ÷ 18.00						
18.00 ÷ 19.00						

(1) : L = sosta libera; D = disco orario; P = sosta a pagamento; N = sosta non consentita

(2) Per posti offerti si intendono quelli dove è regolarmente consentita la sosta, compresi eventuali stalli riservati

NOTE:	
--------------	--

N° posti offerti regolari	n° massimo posti regolari occupati	N° minimo posti regolari liberi	Max % occupaz.
78	53	25	67,9
N° posti offerti regolari	n° minimo posti regolari occupati	N° massimo posti regolari liberi	Min % occupaz.
78	18	60	23,1



CITTA' DI MARSALA

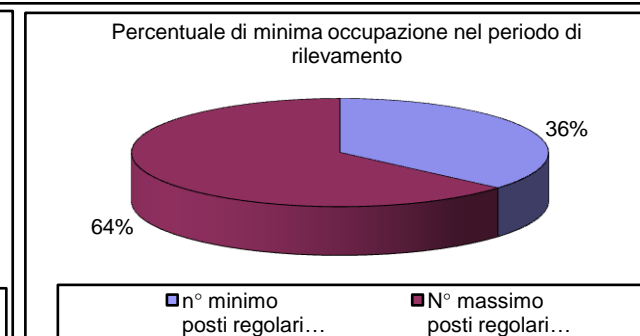
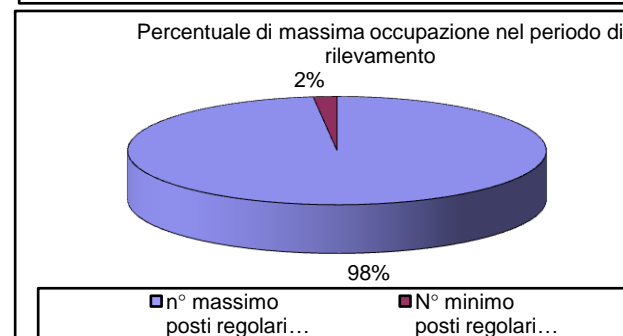
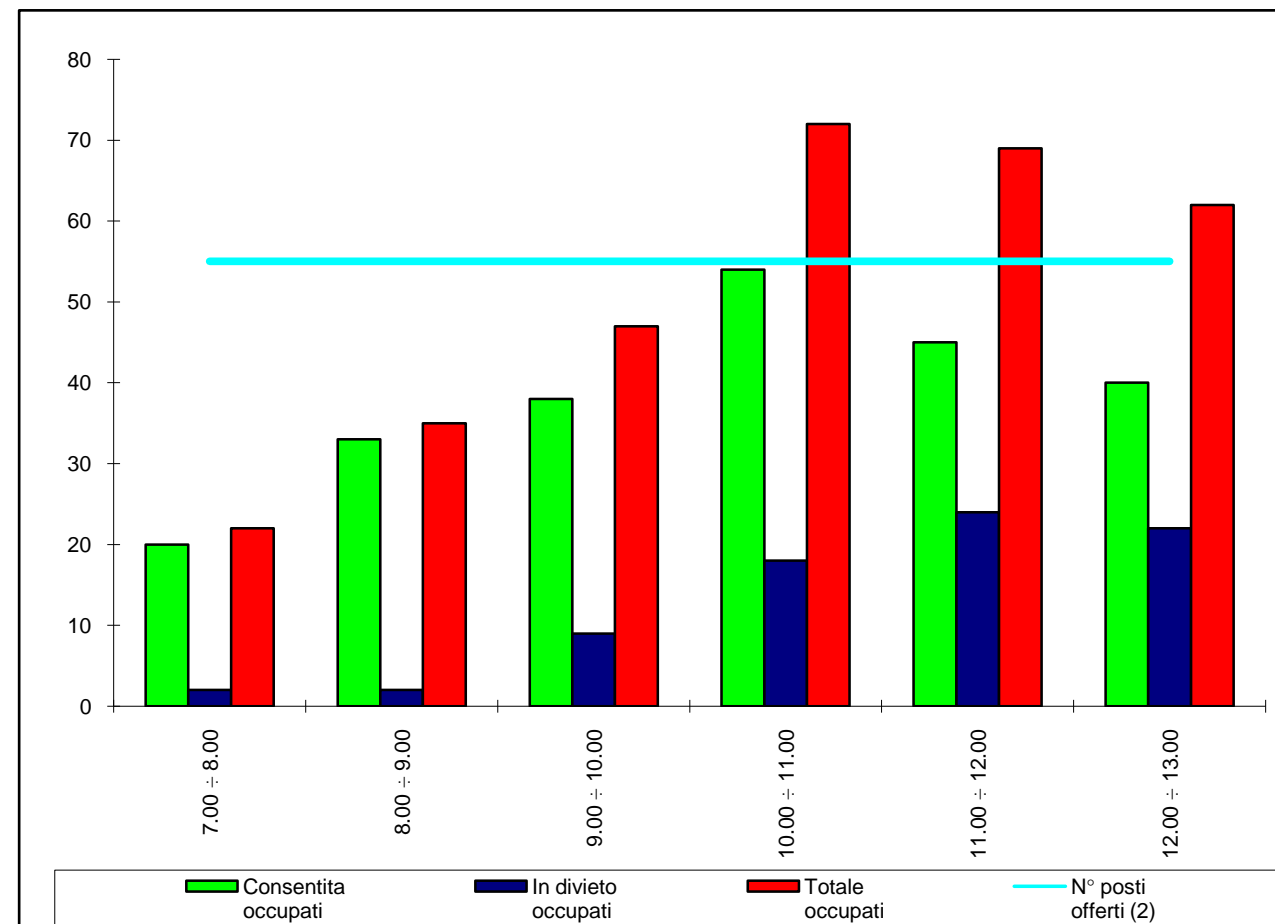
PIANO URBANO DELLA MOBILITA' E CONNESSA VALUTAZIONE AMBIENTALE STRATEGICA

INDAGINI SULLA DOMANDA/OFFERTA DI SOSTA

Rev. 00 del 10/07/2015

Data rilevamento:	05/06/2014	Giorno:	GIOVEDÌ	Scheda n°:	482
Zona di censimento: PIAZZA CAPRERA					
DA:					
A:					
PIAZZA A SOSTA					

Ora rilevamento	N° posti offerti (2)	Domanda di sosta			Totale occupati	Tipo (1)
		Consentita occupati	Consentita liberi	In divieto occupati		
7.00 ÷ 8.00	55	20	35	2	22	L
8.00 ÷ 9.00	55	33	22	2	35	L
9.00 ÷ 10.00	55	38	17	9	47	L
10.00 ÷ 11.00	55	54	1	18	72	L
11.00 ÷ 12.00	55	45	10	24	69	L
12.00 ÷ 13.00	55	40	15	22	62	L
13.00 ÷ 14.00						
14.00 ÷ 15.00						
15.00 ÷ 16.00						
16.00 ÷ 17.00						
17.00 ÷ 18.00						
18.00 ÷ 19.00						



NOTE:

(1) : L = sosta libera; D = disco orario; P = sosta a pagamento; N = sosta non consentita
 (2) Per posti offerti si intendono quelli dove è regolarmente consentita la sosta, compresi eventuali stalli riservati

N° posti offerti regolari	n° massimo posti regolari occupati	N° minimo posti regolari liberi	Max % occupaz.
55	54	1	98,2
N° posti offerti regolari	n° minimo posti regolari occupati	N° massimo posti regolari liberi	Min % occupaz.
55	20	35	36,4

CITTA' DI MARSALA
PIANO URBANO DELLA MOBILITA' E CONNESSA VALUTAZIONE AMBIENTALE STRATEGICA
INDAGINI SULLA DOMANDA/OFFERTA DI SOSTA

Rev. 00 del 10/07/2015

Data rilevamento:	05/06/2014	Giorno:	GIOVEDÌ	Scheda n°:	49
Zona di censimento:	CORSO CALATAFIMI				
	DA: VIA SITORI				
	A: VIA CRISPI				
FRONTE VIA					

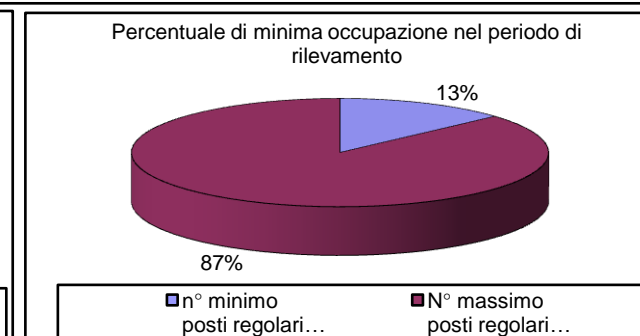
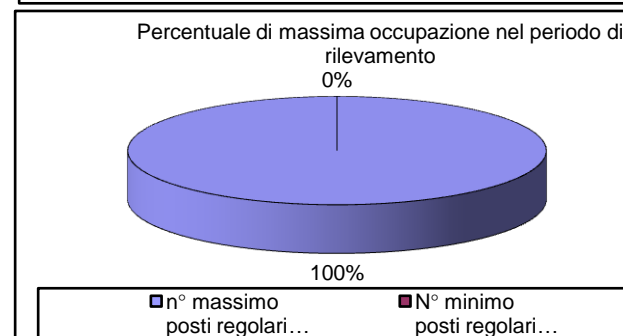
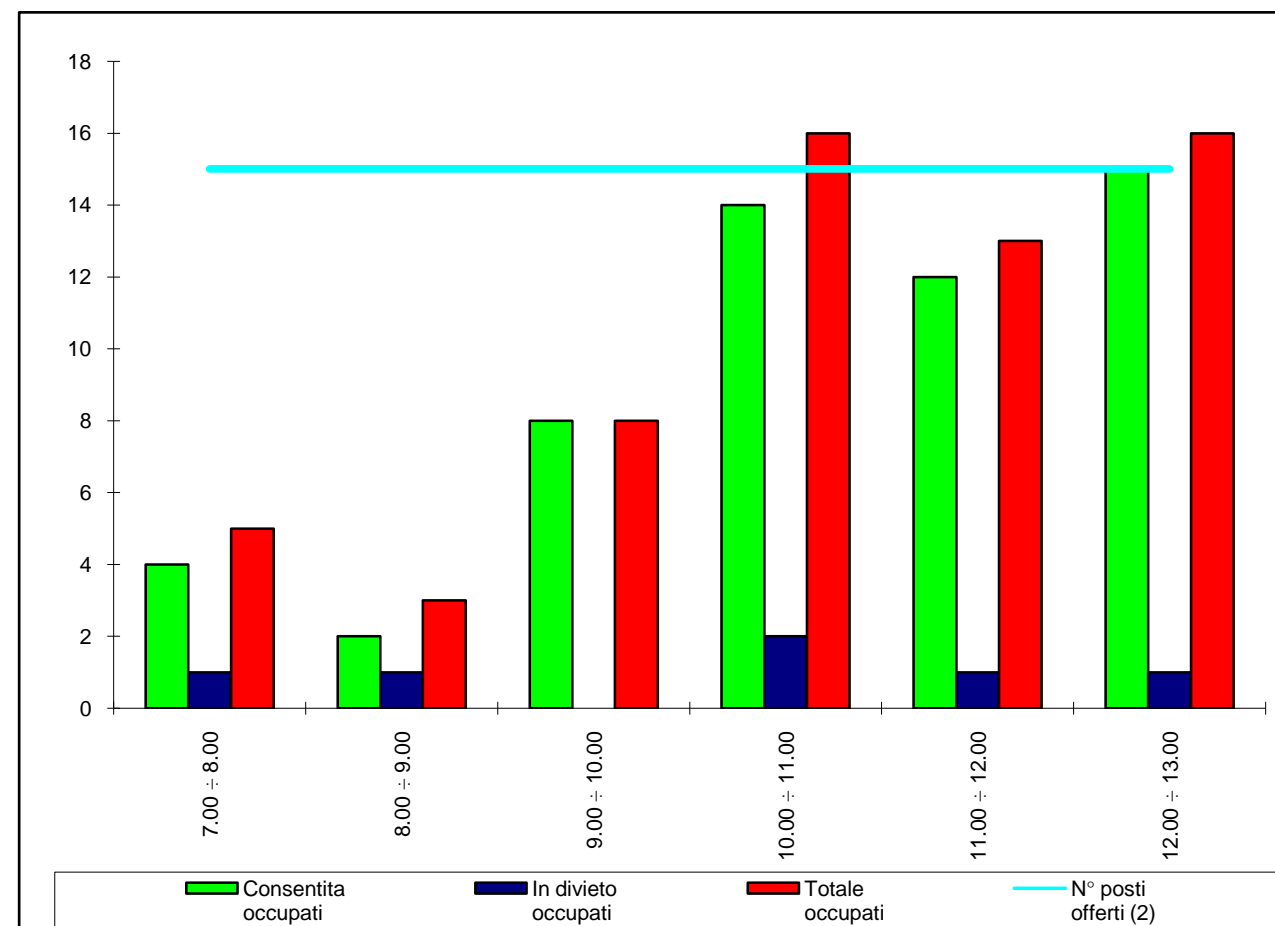
Ora rilevamento	N° posti offerti (2)	Domanda di sosta			Totale occupati	Tipo (1)
		Consentita occupati	Consentita liberi	In divieto occupati		
7.00 ÷ 8.00	15	4	11	1	5	D30
8.00 ÷ 9.00	15	2	13	1	3	D30
9.00 ÷ 10.00	15	8	7	0	8	D30
10.00 ÷ 11.00	15	14	1	2	16	D30
11.00 ÷ 12.00	15	12	3	1	13	D30
12.00 ÷ 13.00	15	15	0	1	16	D30
13.00 ÷ 14.00						
14.00 ÷ 15.00						
15.00 ÷ 16.00						
16.00 ÷ 17.00						
17.00 ÷ 18.00						
18.00 ÷ 19.00						

(1) : L = sosta libera; D = disco orario; P = sosta a pagamento; N = sosta non consentita

(2) Per posti offerti si intendono quelli dove è regolarmente consentita la sosta, compresi eventuali stalli riservati

NOTE:

N° posti offerti regolari	n° massimo posti regolari occupati	N° minimo posti regolari liberi	Max % occupaz.
15	15	0	100,0
N° posti offerti regolari	n° minimo posti regolari occupati	N° massimo posti regolari liberi	Min % occupaz.
15	2	13	13,3



CITTA' DI MARSALA

PIANO URBANO DELLA MOBILITA' E CONNESSA VALUTAZIONE AMBIENTALE STRATEGICA

INDAGINI SULLA DOMANDA/OFFERTA DI SOSTA

Rev. 00 del 10/07/2015

Data rilevamento:	05/06/2014	Giorno:	GIOVEDÌ	Scheda n°:	501
Zona di censimento: VIA MARIO NUCCIO					
DA: VIA ROMA					
A: VIA MAZZINI					
FRONTE VIA					

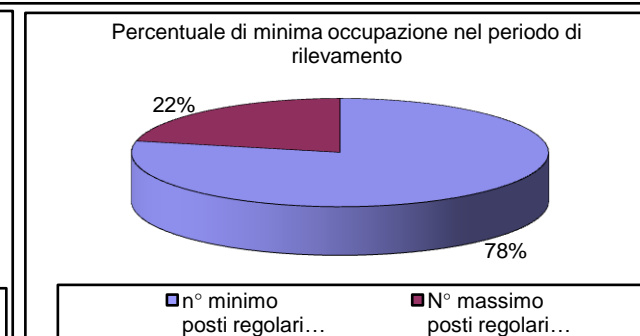
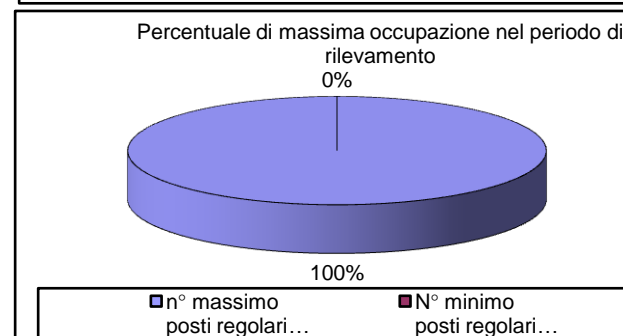
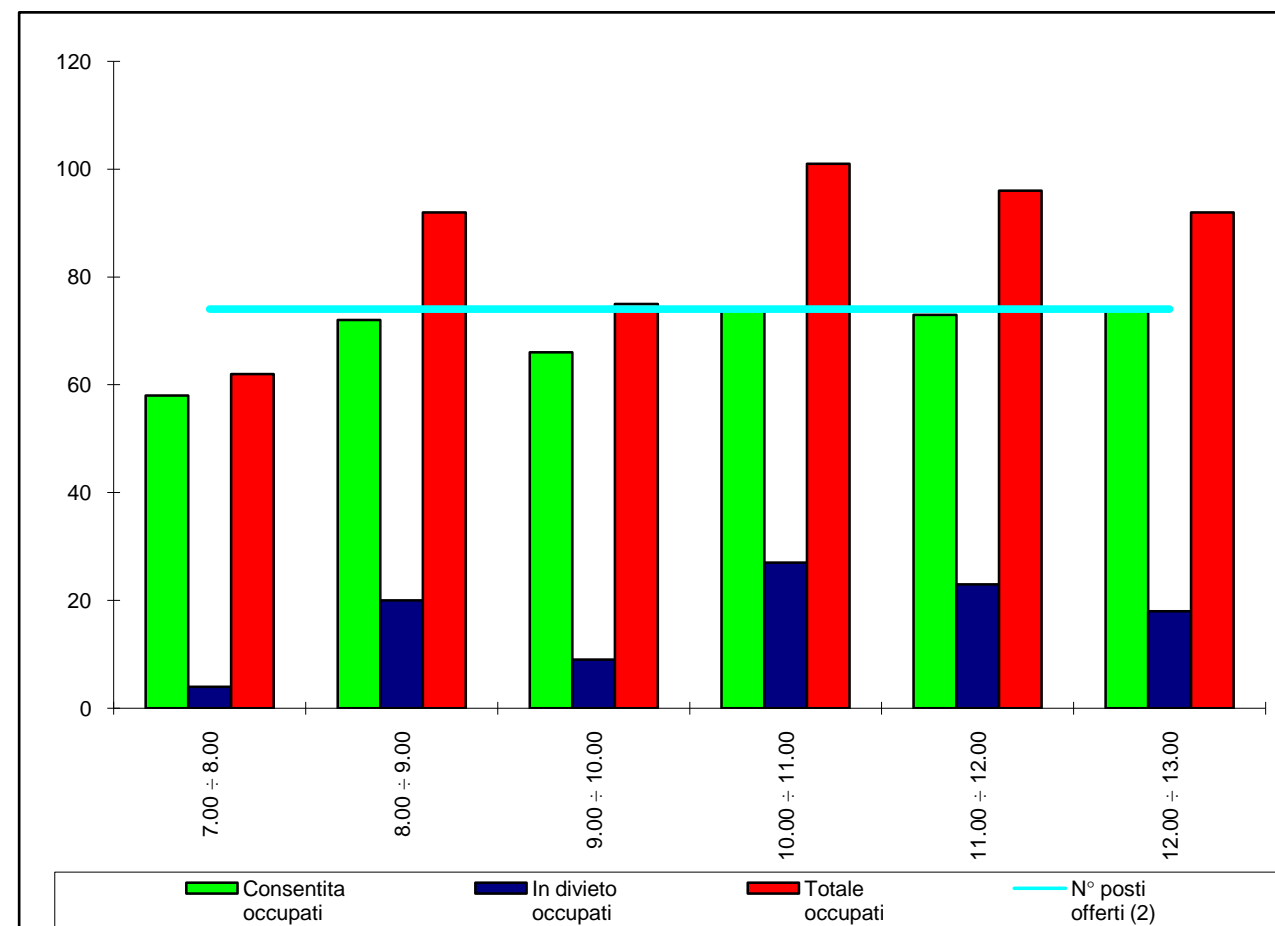
Ora rilevamento	N° posti offerti (2)	Domanda di sosta			Totale occupati	Tipo (1)
		Consentita occupati	Consentita liberi	In divieto occupati		
7.00 ÷ 8.00	74	58	16	4	62	P/L
8.00 ÷ 9.00	74	72	2	20	92	P/L
9.00 ÷ 10.00	74	66	8	9	75	P/L
10.00 ÷ 11.00	74	74	0	27	101	P/L
11.00 ÷ 12.00	74	73	1	23	96	P/L
12.00 ÷ 13.00	74	74	0	18	92	P/L
13.00 ÷ 14.00						
14.00 ÷ 15.00						
15.00 ÷ 16.00						
16.00 ÷ 17.00						
17.00 ÷ 18.00						
18.00 ÷ 19.00						

(1) : L = sosta libera; D = disco orario; P = sosta a pagamento; N = sosta non consentita

(2) Per posti offerti si intendono quelli dove è regolarmente consentita la sosta, compresi eventuali stalli riservati

NOTE:

N° posti offerti regolari	n° massimo posti regolari occupati	N° minimo posti regolari liberi	Max % occupaz.
74	74	0	100,0
N° posti offerti regolari	n° minimo posti regolari occupati	N° massimo posti regolari liberi	Min % occupaz.
74	58	16	78,4



CITTA' DI MARSALA

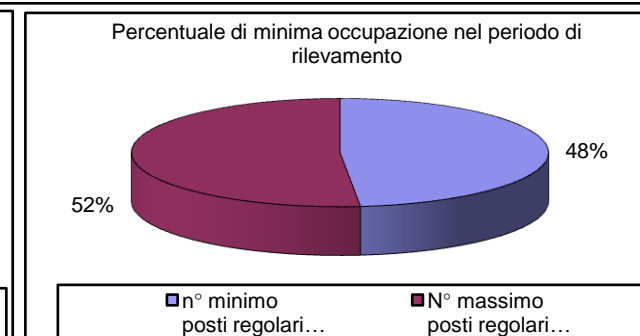
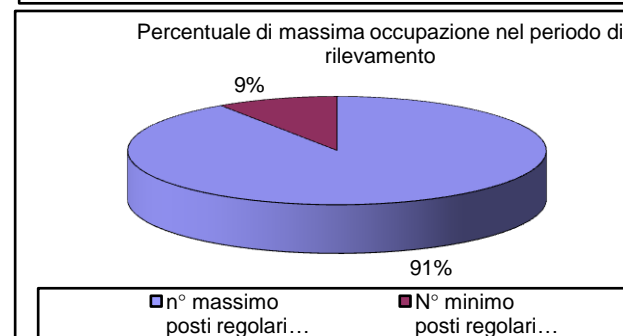
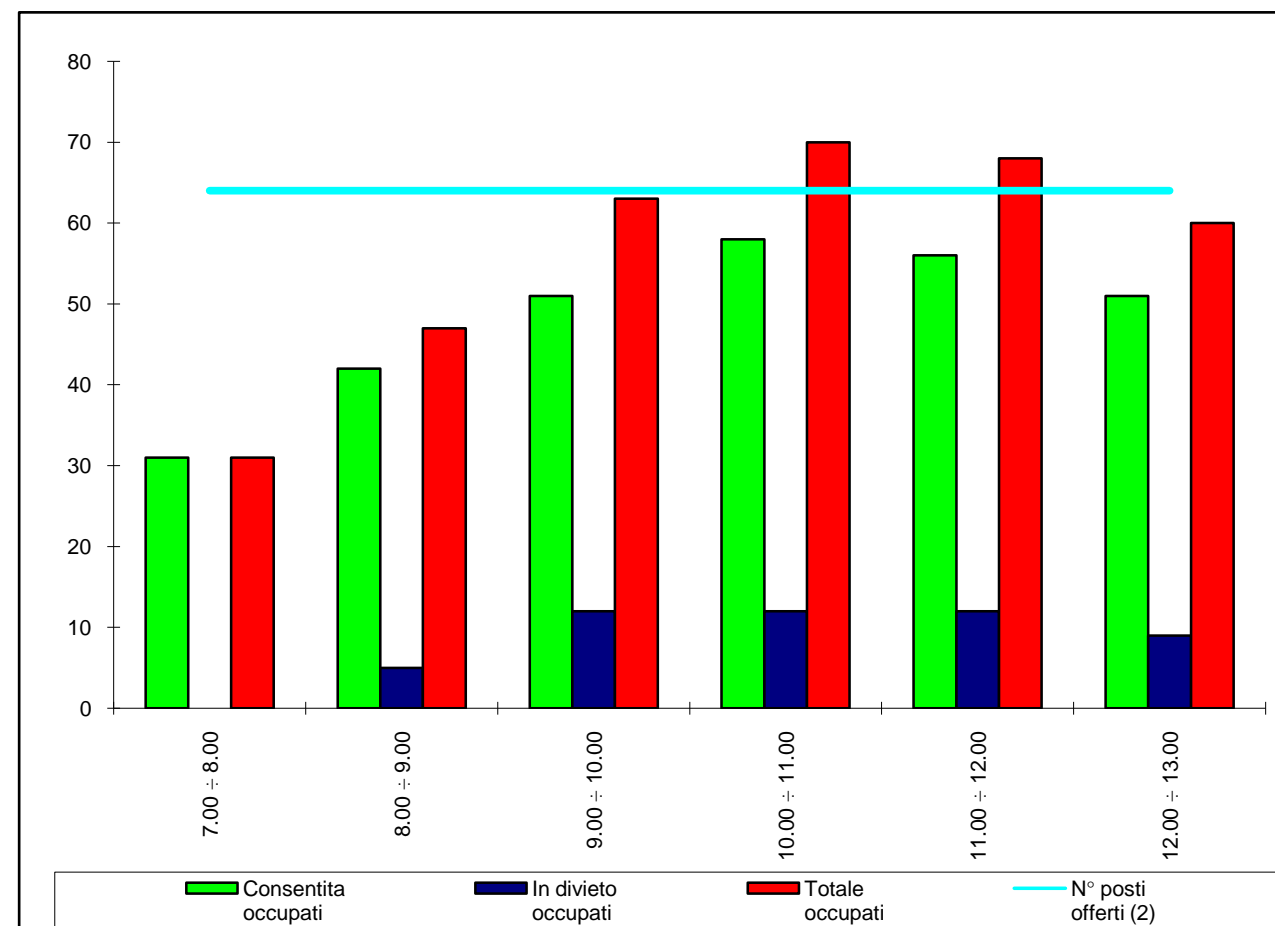
PIANO URBANO DELLA MOBILITA' E CONNESSA VALUTAZIONE AMBIENTALE STRATEGICA

INDAGINI SULLA DOMANDA/OFFERTA DI SOSTA

Rev. 00 del 10/07/2015

Data rilevamento:	05/06/2014	Giorno:	GIOVEDÌ	Scheda n°:	502
Zona di censimento: VIA MARIO NUCCIO					
DA: VIA MAZZINI					
A: LUNGOMARE MEDITERRANEO					
FRONTE VIA					

Ora rilevamento	N° posti offerti (2)	Domanda di sosta			Totale occupati	Tipo (1)
		Consentita occupati	Consentita liberi	In divieto occupati		
7.00 ÷ 8.00	64	31	33	0	31	P/L
8.00 ÷ 9.00	64	42	22	5	47	P/L
9.00 ÷ 10.00	64	51	13	12	63	P/L
10.00 ÷ 11.00	64	58	6	12	70	P/L
11.00 ÷ 12.00	64	56	8	12	68	P/L
12.00 ÷ 13.00	64	51	13	9	60	P/L
13.00 ÷ 14.00						
14.00 ÷ 15.00						
15.00 ÷ 16.00						
16.00 ÷ 17.00						
17.00 ÷ 18.00						
18.00 ÷ 19.00						



(1) : L = sosta libera; D = disco orario; P = sosta a pagamento; N = sosta non consentita
 (2) Per posti offerti si intendono quelli dove è regolarmente consentita la sosta, compresi eventuali stalli riservati

NOTE:

N° posti offerti regolari	n° massimo posti regolari occupati	N° minimo posti regolari liberi	Max % occupaz.
64	58	6	90,6
N° posti offerti regolari	n° minimo posti regolari occupati	N° massimo posti regolari liberi	Min % occupaz.
64	31	33	48,4

CITTA' DI MARSALA

PIANO URBANO DELLA MOBILITA' E CONNESSA VALUTAZIONE AMBIENTALE STRATEGICA

INDAGINI SULLA DOMANDA/OFFERTA DI SOSTA

Rev. 00 del 10/07/2015

Data rilevamento:	05/06/2014	Giorno:	GIOVEDÌ	Scheda n°:	51
Zona di censimento: LUNGOMARE MEDITERRANEO FRONTE VIA MARIO NUCCIO					
DA:					
A:					
FRONTE VIA					

Ora rilevamento	N° posti offerti (2)	Domanda di sosta			Totale occupati	Tipo (1)
		Consentita occupati	Consentita liberi	In divieto occupati		
7.00 ÷ 8.00	165	88	77	4	92	P/L
8.00 ÷ 9.00	165	116	49	6	122	P/L
9.00 ÷ 10.00	165	144	21	6	150	P/L
10.00 ÷ 11.00	165	147	18	7	154	P/L
11.00 ÷ 12.00	165	149	16	7	156	P/L
12.00 ÷ 13.00	165	126	39	5	131	P/L
13.00 ÷ 14.00						
14.00 ÷ 15.00						
15.00 ÷ 16.00						
16.00 ÷ 17.00						
17.00 ÷ 18.00						
18.00 ÷ 19.00						

(1) : L = sosta libera; D = disco orario; P = sosta a pagamento; N = sosta non consentita

(2) Per posti offerti si intendono quelli dove è regolarmente consentita la sosta, compresi eventuali stalli riservati

NOTE:	
--------------	--

N° posti offerti regolari	n° massimo posti regolari occupati	N° minimo posti regolari liberi	Max % occupaz.
165	149	16	90,3
N° posti offerti regolari	n° minimo posti regolari occupati	N° massimo posti regolari liberi	Min % occupaz.
165	88	77	53,3

