




CARTA DELLA VEGETAZIONE NATURALE POTENZIALE

-  Vegetazione subclimatica [comunità alofitiche: psammofile, di scogliera, dei suoli salsi e acquatiche (*Posidonietum*, *Ruppiaetum*, *Salicornietum radicans*, *Agropyro-Inuletum*, *Salicornio-Halocnemum*, *Limoniato-Lygetum*, *Pulicario-Scirpetum*, *Suedetum maritima*, *Salsoletum sodae*, *Limonastrieto-Limonietum*, *Agropyretum mediterraneum*, *Ammophiletum*, ecc.)]
-  Vegetazione climatica [comunità della macchia mediterranea (*Oleo-Lentiscetum*)]
-  Strutture interessate dal recupero e dalla riqualificazione

