















CARTA DELL'USO DEL SUOLO

-  edifici e ricoveri
-  mulini e pertinenze
-  aree di stoccaggio di rifiuti speciali
-  strade
-  sistema di canali
-  sistema di vasche per la piscicoltura vuote e abbandonate
-  sistema di vasche per la piscicoltura inondate e abbandonate
-  saline
-  aree di stoccaggio del sale
-  spiaggia
-  scogliera
-  aree coperte da vegetazione seminaturale
-  aree coperte da vegetazione subnaturale
-  aree rimboschite a pino, eucalipto e acacia
-  Strutture interessate dal recupero e dalla riqualificazione

