



CITTA' DI MARSALA
Medaglia d'oro al Valore Civile
(Libero Consorzio Comunale di Trapani)

AGGIORNAMENTO DEL CATASTO DEI SOPRASSUOLI PERCORSI DAL FUOCO
(legge 21 novembre 2000 n. 353 e l.r. 14 aprile 2006, n. 14)
AGGIORNAMENTO ANNO 2022

Elenco dei fogli di mappa e particelle delle zone percorse dal fuoco ai sensi della L. n. 353/2000

Individuazione delle zone boscate e pascoli i cui soprassuoli sono stati percorsi dal fuoco, rilevate dagli uffici del Corpo Forestale della Regione Siciliana, verificate dagli Uffici del Settore Pianificazione e Urbanistica, con indicazione delle singole particelle distinte per foglio di mappa.

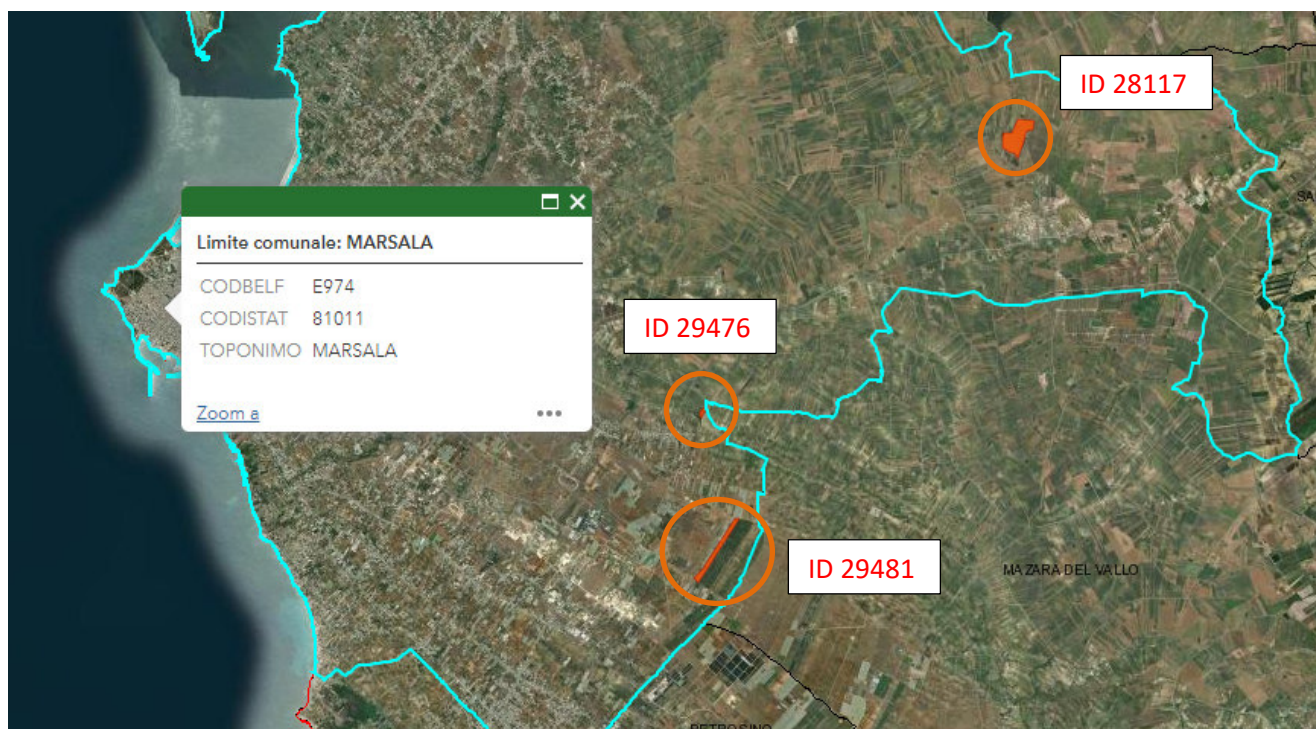


Figura 1 Territorio comunale con:



Individuazione delle aree percorse dal fuoco

ID xxxxx

Codice identificativo incendio nel SIF Regionale

ELENCO DELLE PARTICELLE CATASTALI PERCORSE DAL FUOCO – ANNO 2022

ID	28117
INCENDIO data:	29 Agosto 2022
Località:	C/da Capo Feto

DATI CATASTALI		
Foglio	Particella	note
111	159	Particella interessata parzialmente dall'incendio
111	161	Particella interessata parzialmente dall'incendio
111	162	Particella interessata parzialmente dall'incendio
111	166	
111	165	
111	163	Particella interessata parzialmente dall'incendio
111	167	Particella interessata parzialmente dall'incendio
111	168	Particella interessata parzialmente dall'incendio
111	169	Particella interessata parzialmente dall'incendio
111	171	
111	172	Particella interessata parzialmente dall'incendio
111	205	
111	302	
111	280	
111	292	
111	319	Particella interessata parzialmente dall'incendio
135	6	
135	7	
135	8	
135	9	
135	11	
135	12	
135	15	
135	16	
135	17	
135	18	
135	21	Particella interessata parzialmente dall'incendio
135	130	
135	132	
135	136	
135	147	
135	148	
135	149	
135	150	
135	151	
135	152	
135	164	
135	165	
135	166	
135	168	
135	189	
135	175	
135	170	



Figura 2 Immagine satellitare con l'individuazione dell'area

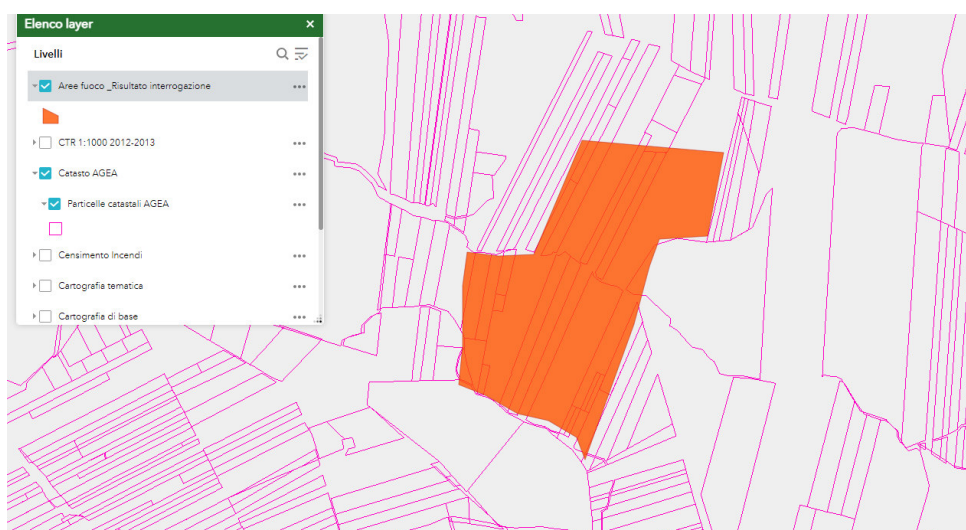


Figura 3 Catasto Ageo con l'area interessata dall'incendio del 29/08/2022 C/da Capo Feto



ID 28117

FOGLIO DI MAPPA N. 111

● PARTICELLE INTERESSATE DALL'INCENDIO

N=-2200

E=7400

1 Particella: 162

23-Nov-2023 11:52:25
Protocollo pratica TI65141/2023
Scala originale: 1:4000
Dimensione cornice: 1552.000 x 1104.000 metri
Comune: (TP) MARSALA
Foglio: 111

ID 28117

FOGLIO DI MAPPA N. 135

● PARTICELLE INTERESSATE DALL'INCENDIO



Comune di MARSALA

ELENCO DELLE PARTICELLE CATASTALI PERCORSE DAL FUOCO – ANNO 2022

ID	29476
INCENDIO data:	11 Settembre 2022
Località:	C/da Boschetto Mola

DATI CATASTALI		
Foglio	Particella	note
257	3	Particella interessata parzialmente dall'incendio



Figura 4 Immagine satellitare con l'individuazione dell'area

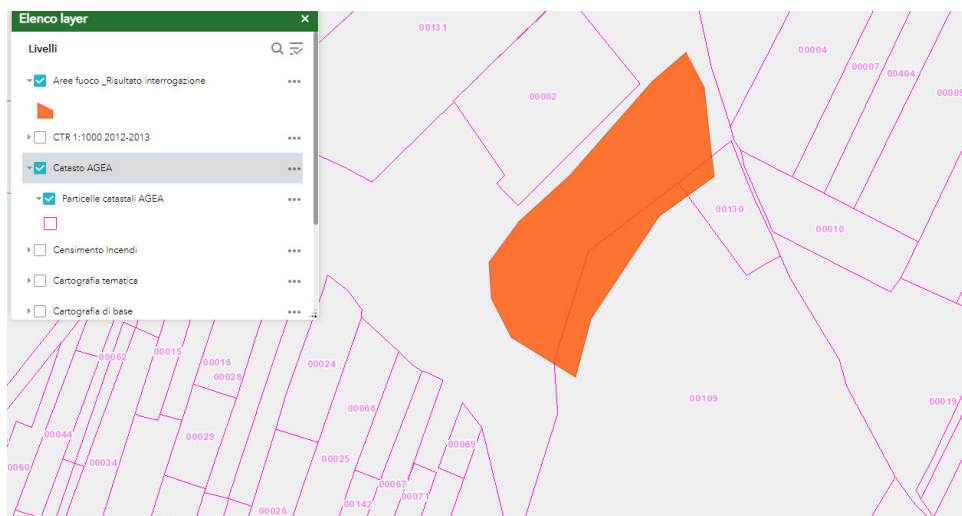


Figura 5 Catasto Ageo con l'area interessata dall'incendi del 11/09/2022 C/da Boschetto Mola



ID 29476

FOGLIO DI MAPPA 257

○ PARTICELLA INTERESSATA DALL'INCENDIO

Comune di MARSALA

ELENCO DELLE PARTICELLE CATASTALI PERCORSE DAL FUOCO – ANNO 2022

ID	29481
INCENDIO data:	01 Luglio 2022
Località:	C/da Madonna Ciavolo

DATI CATASTALI		
Foglio	Particella	note
323	307	
323	308	
323	309	
323	310	
323	311	
323	312	
323	313	
323	314	
323	315	



Figura 2 Immagine satellitare con l'individuazione dell'area

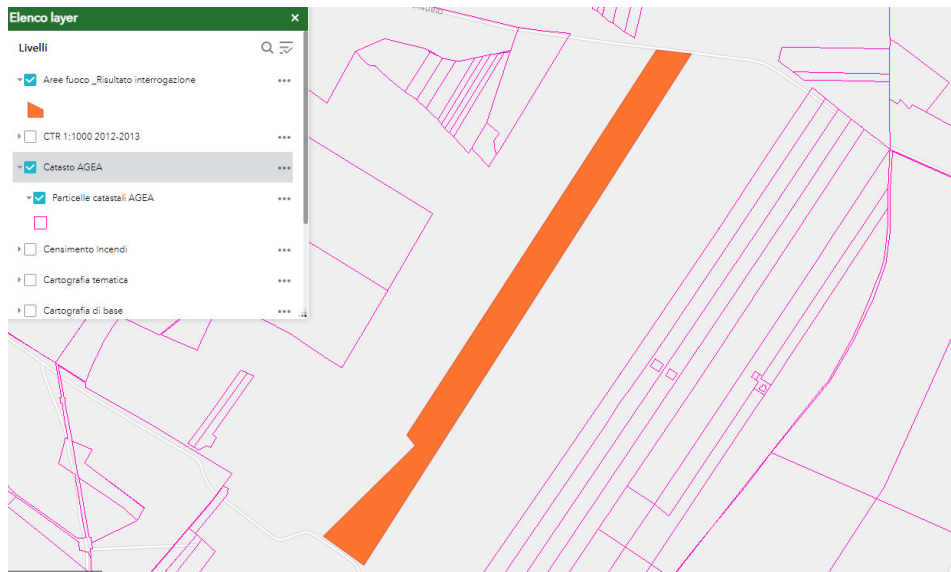


Figura 3 Catasto Ageo con l'area interessata dall'incendio del 01/07/2022 C/da Madonna Ciavolo

Il redattore
f.to p.a. Pietro Morana

Il R.P.
f.to arch. Salvatore Guastella

La P.O.
f.to ing. Irene Trapani

Il Dirigente
f.to Ing. Pier Benedetto Mezzapelle