

STUDIO TECNICO

ARCH. F.sco FODERA'

Via Cicerone n°79 Tel.0923 719424 91025 Marsala

COMUNE DI MARSALA

ARCHITETTURA E DESIGN


OGGETTO:

PROGETTO PER LA SISTEMAZIONE DI UN LOTTO DI TERRENO E REALIZZAZIONE DI UNA STRUTTURA PRECARIA PER LA DIRETTA FRUIZIONE DELLA RISERVA NELLA C/DA BIRGI VECCHI DI MARSALA

RINNOVO
PROVVEDIMENTO UNICO N° 2512 DEL 30/06/2015
PROVVEDIMENTO UNICO N° 2862 DEL 07/07/2017

DITTA:

RADOVAN BLAZEK NATO A
VALASSKÈ MEZIRICI (REPUBBLICA
CECA) IL 27/09/1981,
C.F. BLZ RVN 81P27 Z105Y.



ELABORATO :

PLANIMETRIE E CARTA DEI VINCOLI

scala :

IL COMUNE

LA DITTA

IL PROGETTISTA


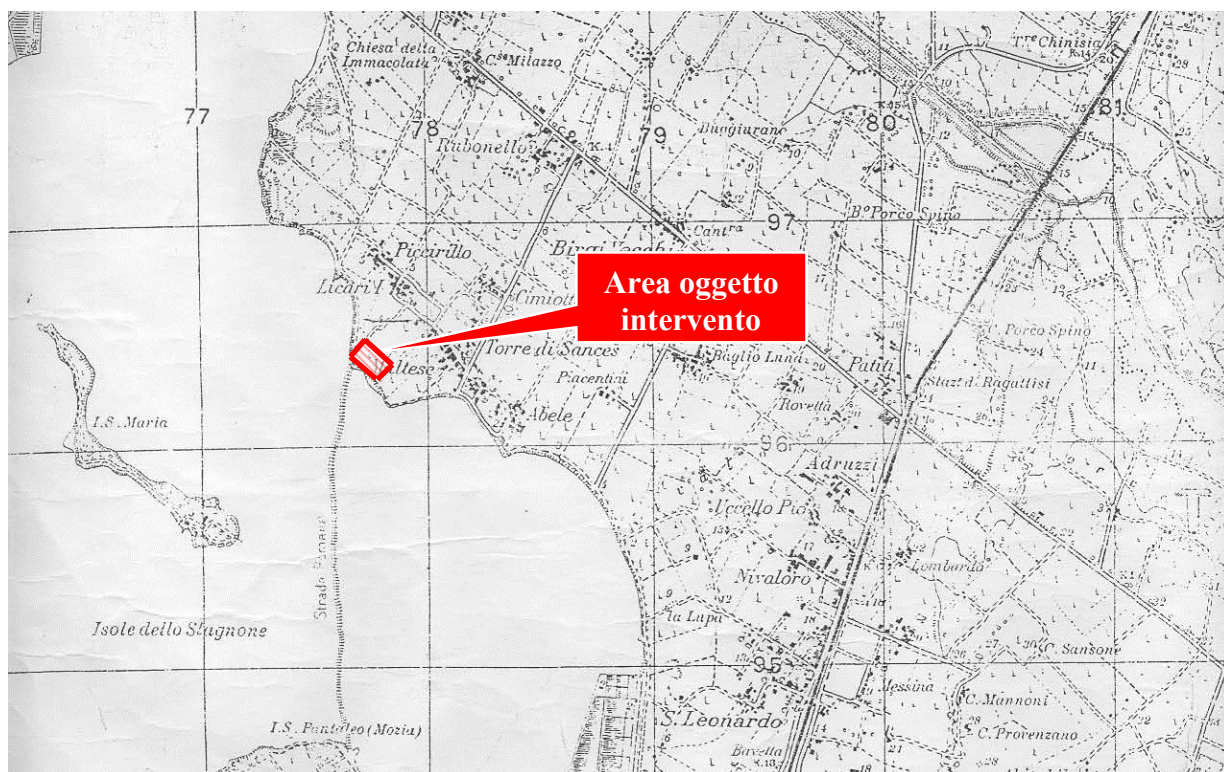




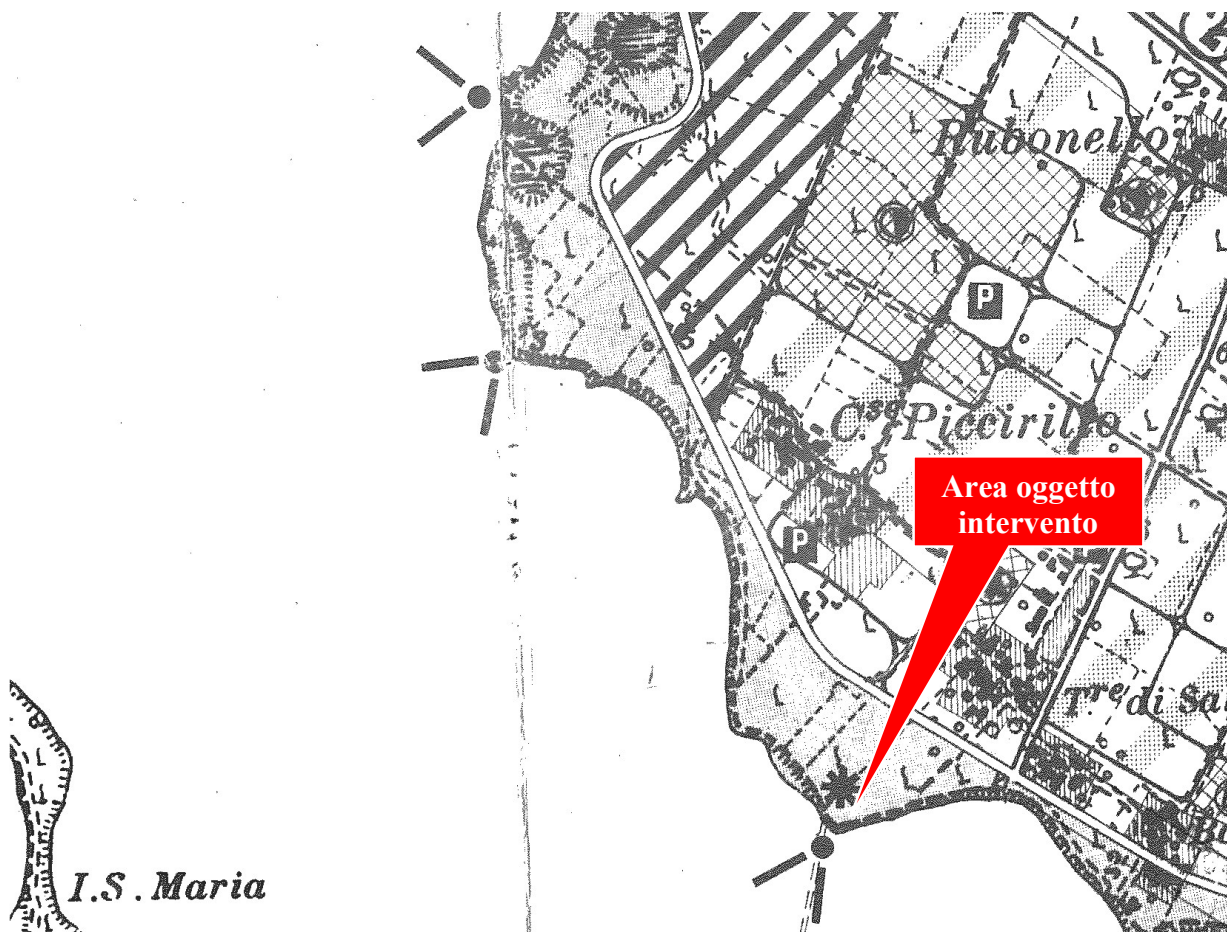
Fig. 1 - Ortofoto, in rosso Area oggetto di intervento



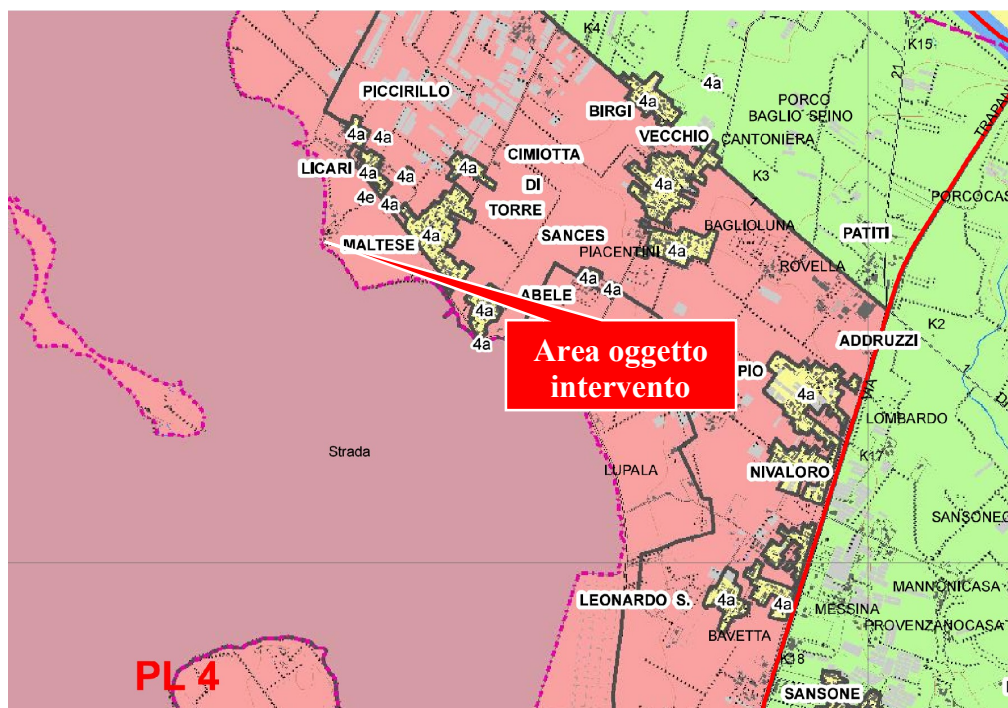
Fig. 2 - Ortofoto, in rosso Area oggetto di intervento



STRALCIO I.G.M. – Scala 1:25000, in rosso immobili oggetto di intervento.



TAV. 15 DEL PIANO COMPENSORIALE ADOTTATO DAL COMUNE DI MARSALA, in rosso l'area in oggetto.



STRALCIO DEL P.T.P AMBITO N. 2 E 3 DI TRAPANI - Area con livello Tutela 3, Paesaggio Locale 4, zona 4e



Fig. 1 – Perimetrazione sic_zsc_zps dell'Area oggetto di intervento

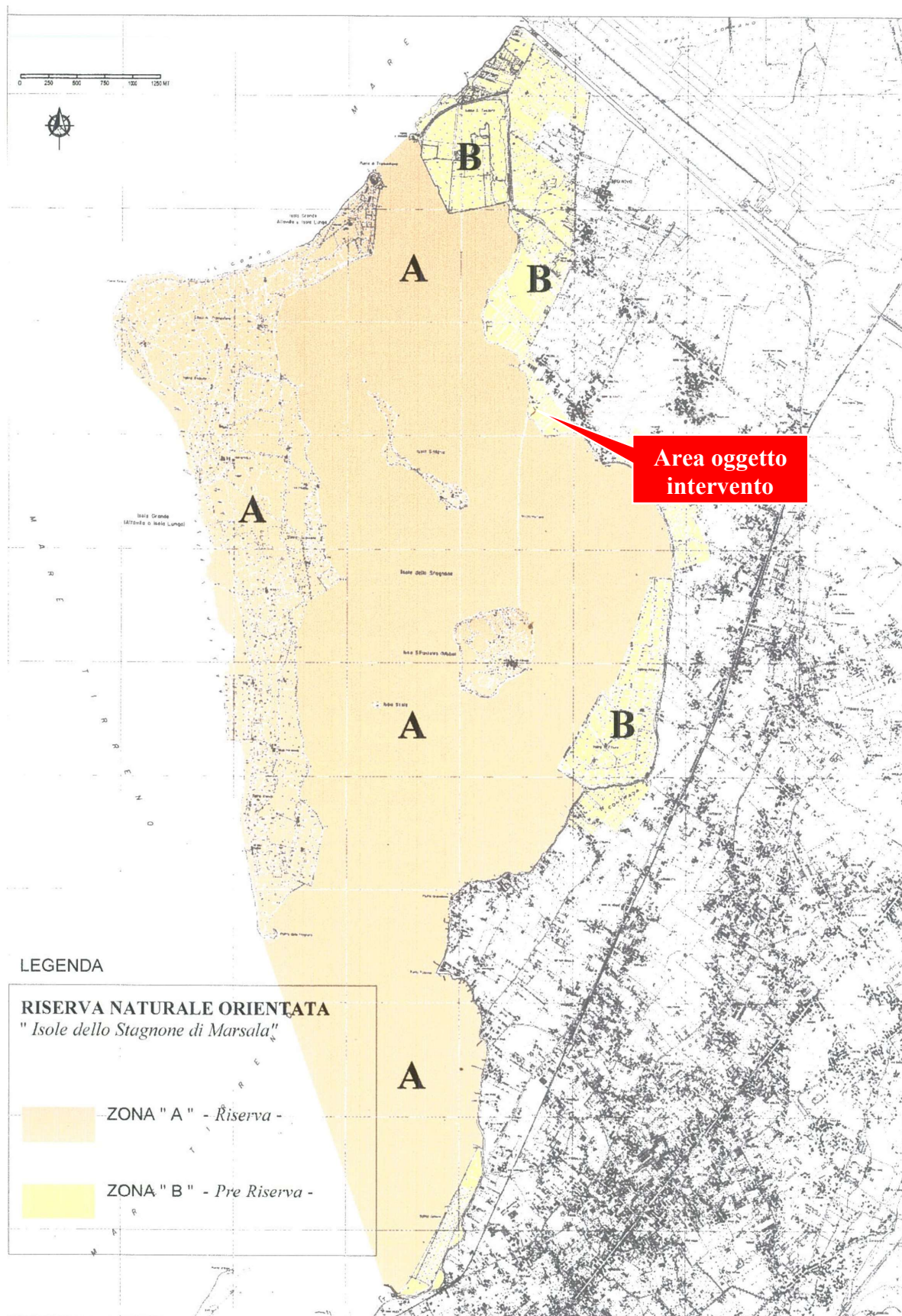


Fig. 7 - STRALCIO PERIMETRAZIONE RISERVA E PRERISERVA STAGNONE DI MARSALA

7. MAP OF THE SITE

No information provided

SITE DISPLAY

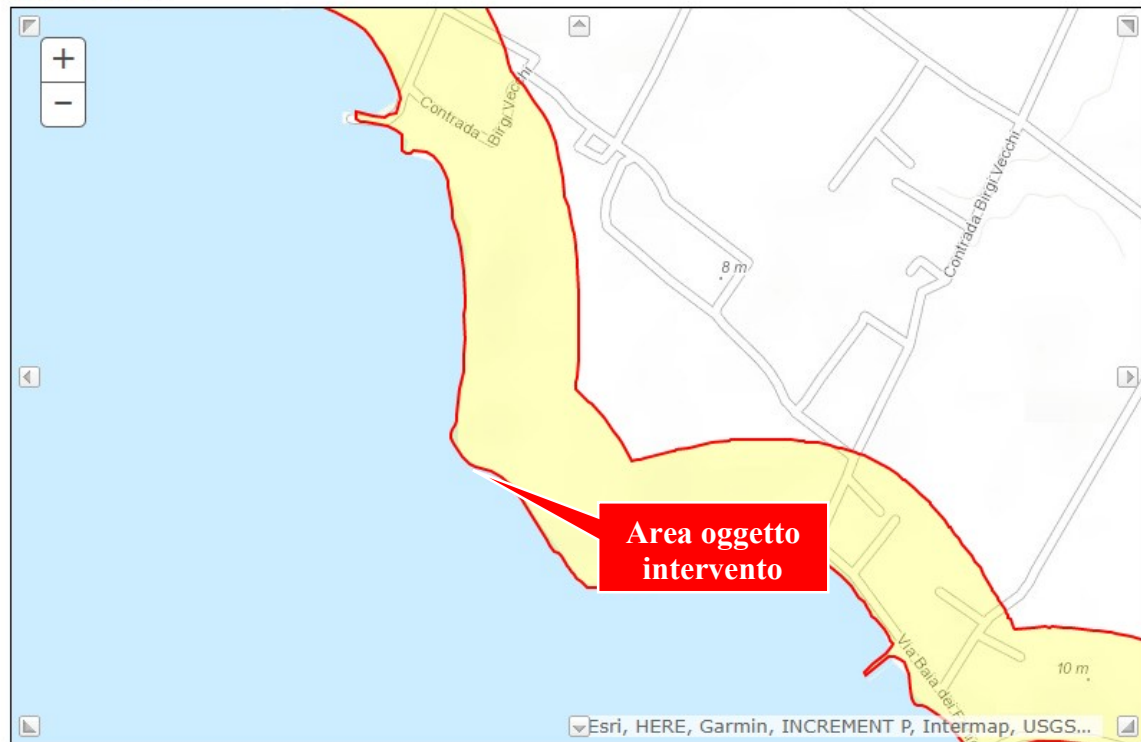


Fig. 9 - STRALCIO PERIMETRAZIONE sito SIC - ITA010021 (Saline di Marsala)

7. MAPPA DEL SITO

Nessuna informazione fornita

VISUALIZZAZIONE DEL SITO



Fig. 10 - STRALCIO PERIMETRAZIONE sito SIC - ITA010026 (Fondali dell'isola dello Stagnone di Marsala)

7. MAP OF THE SITE

No information provided

SITE DISPLAY



Fig. 11 - STRALCIO PERIMETRAZIONE sito ZPS - ITA010028 (Stagnone di Marsala e Saline di Trapani – area marina e terrestre).