



N=-5500

E=-3000



Particella: 273

Comune: MARSALA
Foglio: 408

Scala originale: 1:1000
Dimensione cornice: 267.000 x 189.000 metri

28-Sep-2012 12:04
Prot. n. T260792/2012

N=4500

E=5500

Particella: 351



[Handwritten signature]

N=-1500



Particello: 31

E--7600

Particella: 200, (Dati cartografici e censuari non allineati o non registrati)



Contratto

N=2900



N=-8000

E=-2000



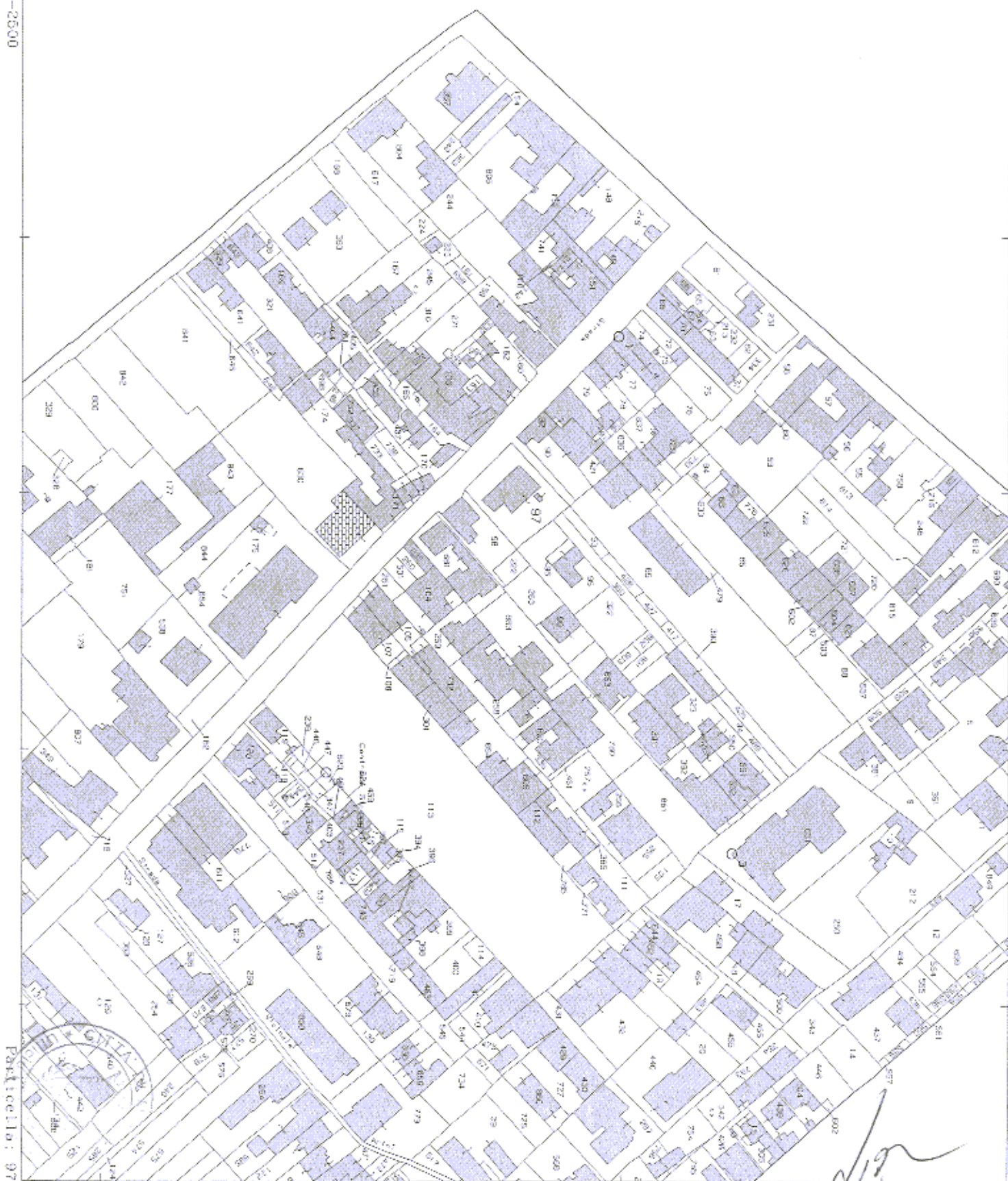
Comune: MARSALA
Foglio: 255

Scala originale: 1:2000
Dimensione cornice: 534.000 x 378.000 metri

28-Sep-2012 11:54
Prot. n. T247649/2012

Particella: 113

E=2600



E=1900

Particella: 233 (Dati cartografici e censuari non allineati o non registrati)



Per Visura

N=-10600

E=-5100



N=5100

E=8400



E=-8400

Particella 479



N=7000

D=9000

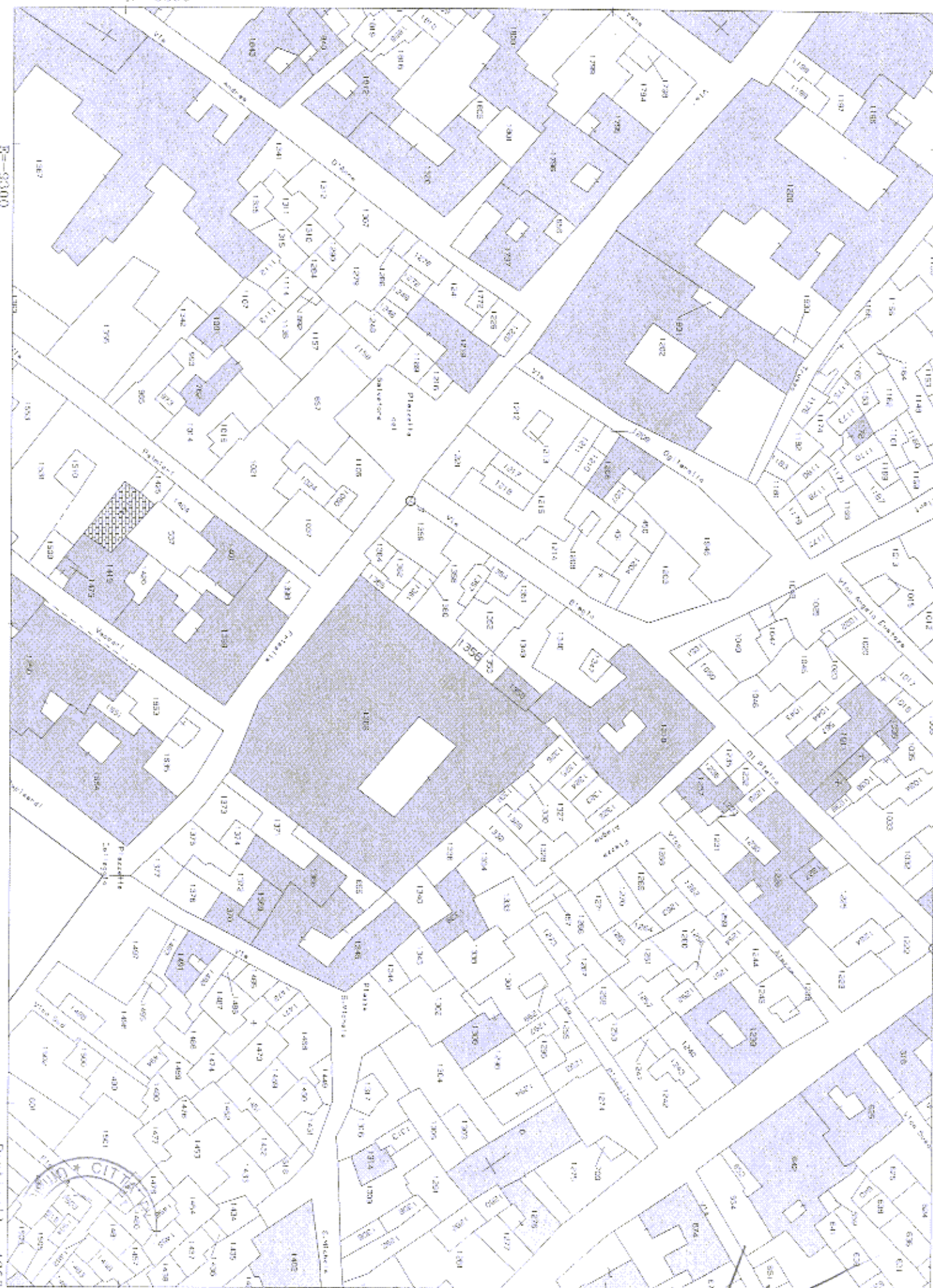
Particella: 61



Comune: MARSALA
Foglio: 237

Scala originale: 1:1000
Dimensione cornice: 267.000 x 189.000 metri

24-Set-2012 8:39
Prot. n T15521/2012



Scala originale: 1.1000
Dimensione cornice: 267.000 x 189.000 metri

24-Sep-2012 8:40
prot. n. T15784/2012

N=5500

E=5500



Particella: 469

Comune: MARSALA
Foglio: 407

Scala originale: 1:1000
Dimensione cornice: 267 000 x 189 000 metri

24-Set-2012 8:48
Prot. n T20206/2012

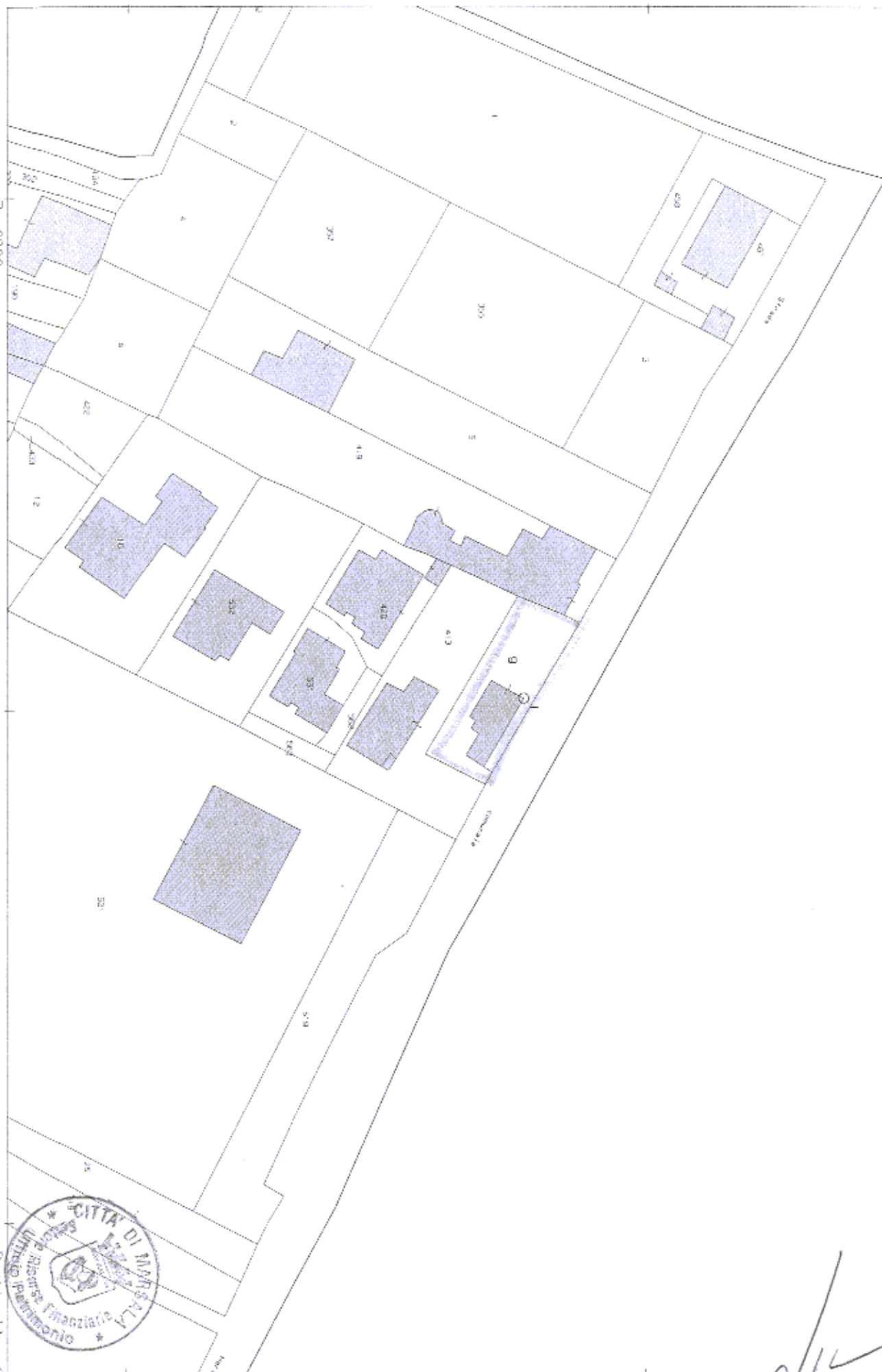
E=6630

Particella: 2 (dati cartografici e censuari non allineati o non registrati)

Comune: MARSALA
Foglio: 289Scala originale: 1:2000
Dimensione cornice: 534.000 x 370.000 metri24-Sep-2012 8:48
Prot. n. T20543/2012

N=6800

E=6300



Comune: MARSALA
Foglio: 229

Scala originale: 1:1000
Dimensione cornice: 267.000 x 189.000 metri

24-Set-2012 8:54
Prot. n. T23834/2012

[Handwritten signature]



D=3400

Particella: 741, (dati cartografici e censuari non allineati o non registrati)



E=6100

Particella: 205. (Dati cartografici e censuari non allineati o non registrati)

Comune: MARSALA
Foglio: 277Scala originale: 1:1000
Dimensione cornice: 267.000 x 189.000 metri24-Set-2012 8:59
Prot. n. T27469/2012

Per Visura

E=-9200



Comune di Marsala
Foglio: 408

Scala originale: 1:1000
Dimensione cornice: 287.000 x 189.000 metri

29 Set-2012 12:21
Foglio n. 7281772/2012